



UAB „Aukštaitijos matininkų biuras“

# Visagino savivaldybės teritorijoje esančių šilumos perdavimo tinklų apsaugos zonų teritorijų planas

Visaginas  
2023

# VISAGINO SAVIVALDYBĖS TERITORIJOJE ESANČIŲ ŠILUMOS PERDAVIMO TINKLŲ APSAUGOS ZONŲ TERITORIJŲ PLANAS

## AIŠKINAMASIS RAŠTAS

### I. BENDROJI INFORMACIJA

*Plano pavadinimas* – Visagino savivaldybės teritorijoje esančių šilumos perdavimo tinklų apsaugos zonų teritorijų planas (toliau – **Planas**).

*Plano iniciatorius* – UAB „Visagino energija“, Taikos pr. 26A, a. d. Nr. 3, 31002 Visaginas, tel. (8 386) 25901, faksas (8 386) 60840, el. paštas: visagino\_energija@visaginoenergija.lt, interneto svetainė <https://www.visaginoenergija.lt>. Atsakingas asmuo – Aleksandr Prosianikov, el. paštas [ambiuuras@ambiuuras.lt](mailto:ambiuuras@ambiuuras.lt), tel. (8 687) 94832.

*Plano rengėjas* – UAB “Aukštaitijos matininkų biuras”, Jaunystės 11-51, LT-31232 Visaginas, [ambiuuras@ambiuuras.lt](mailto:ambiuuras@ambiuuras.lt). Atsakingas asmuo – matininkas Aleksandr Prosianikov (kvalifikacijos pažymėjimas Nr. 2M-M-1415, išduotas Nacionalinės žemės tarnybos prie Žemės ūkio ministerijos).

*Plano rengimo pagrindas* – UAB „Visagino energija“ ir UAB “Aukštaitijos matininkų biuras” 2022 m. rugpjūčio 5 d. paslaugų sutartis Nr. (7.1) 26PS-36.

*Planas rengiamas vadovaujantis:*

1. Lietuvos Respublikos specialiųjų žemės naudojimo sąlygų įstatymu (*toliau – SŽNS įstatymas*);
2. Lietuvos Respublikos nekilnojamojo turto kadastro įstatymu;
3. Lietuvos Respublikos nekilnojamojo turto kadastro nuostatais (*toliau – Nekilnojamojo turto kadastro nuostatai*);
4. Lietuvos Respublikos energetikos ministro 2020 m. spalio 13 d. įsakymu Nr. 1-339 patvirtintu Elektros tinklų, magistralinių dujotiekių ir naftotiekių (produktotiekių), skirstomųjų dujotiekių, šilumos perdavimo tinklų apsaugos zonų, magistralinių dujotiekių vietovės klasių teritorijų planų rengimo (nerengiant teritorijų planavimo dokumento ar žemės valdos projekto) ir tvirtinimo tvarkos aprašu (*toliau – Tvarkos aprašas*);
5. LR žemės ūkio ministro 2019 m. gruodžio 16 d. įsakymu Nr. 3D-700 „Dėl Teritorijų, kuriose

taikomos specialiosios žemės naudojimo sąlygos, erdvinių duomenų rinkinio specifikacijos patvirtinimo“ (*toliau – Specifikacija*);

6. kitais teisės aktų reikalavimais.

*Priežastys, kurios lėmė šio plano inicijavimą* – UAB „Visagino energija“ vykdo SŽNS įstatyme nurodytą ūkinę veiklą, t. y. gamina ir teikia šilumą, karštą vandenį, prižiūri šildymo ir karšto vandens sistemas. Taip pat įgyvendina SŽNS įstatymo 141 straipsnio 3 dalies ir Tvarkos aprašo ir kitų susijusių teisės aktų reikalavimus.

*Plano tikslai* – įgyvendinti SŽNS įstatymo reikalavimus, kurie numato, kad jeigu iki SŽNS įstatymo įsigaliojimo dienos ūkinei ir (ar) kitokiai veiklai, dėl kurios turėjo būti nustatytos šiame SŽNS įstatyme nurodytos teritorijos, statybą leidžiantys dokumentai išduoti, projektai, kuriems įstatymų nustatytais atvejais tokie dokumentai neišduodami, suderinti ir ši veikla vykdoma, bet šiame SŽNS įstatyme nurodytos teritorijos nenustatytos ir neįrašytos į Nekilnojamojo turto kadastrą ir Nekilnojamojo turto registrą, jas nustato Vyriausybė ar Vyriausybės įgaliota institucija Vyriausybės ar Vyriausybės įgaliotos institucijos nustatyta tvarka tvirtinamuose planuose, žemėlapiuose ir (ar) schemose. Todėl yra rengiamas Visagino savivaldybės teritorijoje esančių šilumos perdavimo tinklų apsaugos zonų teritorijų planas (nerengiant teritorijų planavimo dokumento ar žemės valdos projekto).

*Plano rengimo uždaviniai:*

1. nustatyti šilumos perdavimo tinklų apsaugai reikalingas teritorijas (apsaugos zonas), kuriose taikomos SŽNS įstatyme numatytos specialiosios žemės naudojimo sąlygos, jeigu iki šio SŽNS įstatymo įsigaliojimo dienos ūkinei ar kitokiai veiklai, dėl kurios turėjo būti nustatytos SŽNS įstatyme nurodytos teritorijos, statybą leidžiantys dokumentai išduoti, projektai, kuriems įstatymų nustatytais atvejais tokie dokumentai neišduodami, suderinti ir ši veikla vykdoma, bet SŽNS įstatyme nurodytos teritorijos nenustatytos ir neįrašytos į Nekilnojamojo turto kadastrą ir Nekilnojamojo turto registrą;

2. įrašyti (įregistruoti) taikomas teritorijas į Nekilnojamojo turto kadastrą ir Nekilnojamojo turto registrą;

3. informuoti žemės sklypų savininkus ir kitus SŽNS įstatymo 11 straipsnio 2 dalyje nurodytus asmenis apie taikomas specialiąsias žemės naudojimo sąlygas ir prašymų dėl nuostolių atlyginimo pateikimo tvarką;

4. Planas parengtas asmenų, atitinkančių Tvarkos aprašo 5.1-5.2, 5.4 punktų nuostatas, laikantis Tvarkos apraše plano rengimui keliamų reikalavimų;

5. Plano rengėjas yra atsakingas už tinkamą apsaugos zonų nurodymą ir šių apsaugos zonų pažymėjimą plane.

**Plano objektai – Visagino savivaldybės plano teritorijoje esančių šilumos perdavimo tinklų duomenys pateikti lentelėje.** Išsamūs duomenys apie žemės sklypus ir žemės plotus, kuriuose žemės sklypai nesuformuoti, ir kurie patenka į šilumos perdavimo tinklų teritorijas, pateikiami Žemės sklypų ir žemės plotų, kuriuose žemės sklypai nesuformuoti, patenkančių į Visagino savivaldybės teritorijoje esančių šilumos perdavimo tinklų apsaugos zonų teritorijų planą, sąrašo 1-14 lentelėse.

1 lentelė. Visagino savivaldybės plano teritorijoje esančių šilumos perdavimo tinklų duomenys.

| <b>Plano Nr.</b> | <b>Unikalus numeris</b> | <b>Šilumos perdavimo tinklo adresas</b> | <b>Statybos pradžios metai-pabaigos metai</b> | <b>Rekonstravimo pradžios metai-pabaigos metai</b> | <b>Kapitalinio remonto pradžios metai-pabaigos metai</b> | <b>Paprasto remonto pradžios metai-pabaigos metai</b> |
|------------------|-------------------------|---|---|--|--|---|
| 1                | 3098-3003-0016          | Visagino m.                             | 1976-1997                                     | 2021-2021  | -  | -   |
| 2                | 4500-2005-9012          | Drūkšinių k.,<br>Visagino sav.          | 1979-1988                                     | -  | -  | -   |
| 3                | 4400-0686-1981          | Karlų k.,<br>Visagino sav.              | 1981-1981                                     | -  | -  | -   |
| 4                | 4400-0687-0826          | Drūkšinių k.,<br>Visagino sav.          | 1975-1975                                     | -  | -  | -   |
| 5                | 4400-0732-9726          | Karlų k.,<br>Visagino sav.              | 1981-1981                                     | -  | -  | -   |
| 6                | 4400-5288-8594          | Karlų k.,<br>Visagino sav.              | 1978-1978                                     | -  | -  | -   |
| 7                | 4400-0687-1012          | Drūkšinių k.,<br>Visagino sav.          | 1985-1985                                     | -  | -  | -   |

## II. ŠILUMOS PERDAVIMO TINKLŲ APSAUGOS ZONŲ TERITORIJŲ PLANŲ RENGIMAS

Remiantis Tvarkos aprašo 2 punkto nuostatomis, Planas rengiamas ir objektų apsaugos zonos jame nustatomos nerengiant teritorijų planavimo dokumento ar žemės valdos projekto tenkinant viešąjį interesą pagal SŽNS įstatymo 7 straipsnio 3 dalį, kai žemės savininkų ir/ar valstybinės bei savivaldybių žemės patikėtinių sutikimai neprivalomai ir objektų apsaugos zonos nustatomos šilumos perdavimo tinklams.

*Planas parengtas ir specialiosios žemės naudojimo sąlygos nustatytos vadovaujantis Tvarkos aprašo 8 punktu, naudojant aktualius duomenis:*

- Pagal UAB „Visagino energija“ pateiktus šilumos perdavimo tinklų kadastro duomenis. Šilumos perdavimo tinklai Plano brėžinyje žymimi vadovaujantis Tvarkos aprašo reikalavimais. Šilumos perdavimo tinklai ir jų apsaugos zonos, pagal Tvarkos aprašo 6.2.2. punktą žymimos 0,1 m tikslumu. Šilumos perdavimo tinklai yra pastatyti (įrengti) ir jiems yra parengti inžinerinio tinklo planai (geodezinės nuotraukos) ir atlikti jų kadastriniai matavimai;

- Pagal VĮ Registrų centras duomenis;
- Pagal 2021 metų Lietuvos Respublikos Georeferencinio pagrindo kadastro erdvinių duomenų rinkinį GRPK;

- Pagal 2020 metų Lietuvos Respublikos teritorijos M 1:10 000 skaitmeninį rastrinį ortofotografinį žemėlapij ORT10LT;

Šilumos perdavimo tinklams apsaugos zonos dydis nustatytas vadovaujantis SŽNS įstatymu pagal UAB „Visagino energija“ pateiktus šilumos perdavimo tinklų kadastro duomenimis, kurie yra registruoti Nekilnojamojo turto kadastre.

Šilumos perdavimo tinklų apsaugos zonos dydis nustatomas pagal SŽNS įstatymo dvyliktąjį skirsnį – Šilumos perdavimo tinklų apsaugos zonos ir jose taikomos specialiosios žemės naudojimo sąlygos. Šilumos perdavimo tinklų apsaugos zonos kodas – 148, kuris nustatytas 2019 m. gruodžio 16 d. Valstybės įmonės Registrų centro generalinio direktoriaus įsakymu Nr. VE-633 (1.3 E) „Dėl nekilnojamojo turto registro duomenų tvarkymo programoje naudojamų klasifikatorių“ patvirtintame teritorijų, kuriose taikomos specialiosios žemės naudojimo sąlygos, klasifikatoriuje.

### *SŽNS įstatymo 47 straipsnis. Šilumos perdavimo tinklų apsaugos zonos*

Nustatomos šios šilumos perdavimo tinklų apsaugos zonos:

- 1) šilumos perdavimo tinklų dalių:
  - a) antžeminių šilumos perdavimo tinklų vamzdynų;
  - b) požeminių šilumos bei karšto vandens perdavimo tinklų vamzdynų;
- 2) šilumos perdavimo tinklų technologinių priklausinių:
  - a) šiluminių kamerų, sklendžių priežiūros statinių, drenažo šulinių, termofikacinio vandens bei drenažo siurblių, grupinių šilumos punktų;
  - b) išilgai požeminių šilumos bei karšto vandens perdavimo tinklų vamzdynų paklotų drenažo vamzdžių, telesignalizacijos kabelių bei jiems priklausančių įrenginių.

### *SŽNS įstatymo 48 straipsnis. Šilumos perdavimo tinklų apsaugos zonų dydis*

1. Antžeminių šilumos perdavimo tinklų vamzdynų ir požeminių šilumos bei karšto vandens perdavimo tinklų vamzdynų apsaugos zona – išilgai antžeminio šilumos perdavimo tinklų vamzdyno ar požeminių šilumos bei karšto vandens perdavimo tinklų vamzdyno esanti žemės juosta, kurios ribos yra po 5 metrus į abi puses nuo kanalo (arba vamzdyno, jeigu vamzdynas paklotas bekanaliu būdu) išorinių ribų ir žemė po šia juosta.

2. Šiluminių kamerų, sklendžių priežiūros statinių, drenažo šulinių, termofikacinio vandens bei drenažo siurblių, grupinių šilumos punktų apsaugos zona – 5 metrų pločio žemės juosta aplink šių įrenginių ir (ar) statinių išorines ribas ir žemė po šia juosta.

3. Išilgai požeminių šilumos bei karšto vandens perdavimo tinklų vamzdynų paklotų drenažo vamzdžių, telesignalizacijos kabelių bei jiems priklausančių įrenginių apsaugos zona – išilgai šių priklausinių esanti žemės juosta, kurios ribos yra po 5 metrus į abi puses nuo šių inžinerinių tinklų ir įrenginių išorinių ribų bei žemė po šia juosta.

### *SŽNS įstatymo 49 straipsnis. Specialiosios žemės naudojimo sąlygos šilumos perdavimo tinklų apsaugos zonose*

1. Šilumos perdavimo tinklų apsaugos zonose draudžiama:
  - 1) pilti druskas (išskyrus atvejus, kai druska barstomi keliai), chemines medžiagas, kurios gali pakenkti šilumos perdavimo tinklams ar jų dalims, atliekas;
  - 2) gadinti, užtvirti ar užversti kelius, skirtus privažiuoti prie šilumos perdavimo tinklų;
  - 3) 2 metrų atstumu į abi puses nuo tinklo kanalo (vamzdyno, drenažo) išorinių ribų sodinti ir auginti želdinius (išskyrus žolinius augalus). Likusioje šilumos perdavimo tinklų apsaugos zonoje

sodinant ir (ar) auginant želdinius, šiems darbams vykdyti turi būti gautas šilumos perdavimo tinklų savininko ar valdytojo pritarimas šio straipsnio 2 dalyje nurodyta tvarka.

2. Šilumos perdavimo tinklų apsaugos zonose, Statybos įstatyme, Teritorijų planavimo įstatyme ar energetikos ministro nustatyta tvarka negavus šių šilumos perdavimo tinklų savininko ar valdytojo pritarimo (derinimo) projektui ar numatomi veiksmai, draudžiama:

- 1) statyti, rekonstruoti, griauti statinius ir įrengti, išardyti įrenginius;
- 2) keisti žemės paviršiaus altitudes (kasti gruntą arba užpilti papildomą grunto sluoksnį);
- 3) dirbti smūginiais ir (ar) vibraciją sukeliančiais mechanizmais, vykdyti grunto sprogdinimo darbus;
- 4) vykdyti žemės darbus ar požeminius darbus didesniame kaip 0,3 metro gylyje;
- 5) statyti ir (ar) įrengti sporto, žaidimų aikšteles, stadionus, turgavietes, lauko teatrus, pramogų zonas ir kitus viešam susibūrimui skirtus inžinerinius statinius ir įrenginius, degalines, pavojingų medžiagų talpyklas, saugyklas ir sąvartynus, motorinių transporto priemonių ir (ar) mechanizmų sustojimo vietas, stovėjimo ir saugojimo aikšteles;
- 6) sandėliuoti bet kokias medžiagas, išskyrus medžiagas, skirtas šilumos perdavimo tinklų ir jų technologinių priklausinių statybos ir remonto darbams;
- 7) vykdyti tiesioginius žemės gelmių geologinius tyrimus ir kitus darbus, susijusius su gręžinių įrengimu ir grunto (išskyrus dirvą) bandinių ėmimu;
- 8) tiesti kitus inžinerinius tinklus.

3. Šilumos perdavimo tinklų savininkas ar valdytojas nepritaria projektui ar numatomi veiksmai, jeigu šio straipsnio 2 dalyje nurodyti darbai pažeis šilumos perdavimo tinklų techninės saugos reikalavimus ir (ar) kels pavojų aplinkai, žmonių turtui, jų gyvybei ar sveikatai.

Rengiant Planą atlikta žemės sklypų, kurie patenka į šilumos perdavimo tinklų apsaugos zonas, Nekilnojamojo turto registre ir Nekilnojamojo turto kadastro duomenų analizė, surinkta informacija apie valstybės žemės plotus, kuriuose žemės sklypai nesuformuoti ir kurie patenka į minėtas šilumos perdavimo tinklų apsaugos zonas. Po Plano patvirtinimo pasikeitus Nekilnojamojo turto registre ir Nekilnojamojo turto kadastru įregistruotiems žemės sklypams ar į atskirus žemės sklypus nesuformuotos žemės duomenims, visais atvejais (įskaitant, bet neapsiribojant: pertvarkius teritorijas, suformavus naujus žemės sklypus ar patikslinus žemės sklypų ribas) galioja Plano sprendiniai.

Atliekant konkretaus žemės sklypo (-ų) kadastrinius matavimus, kurių metu nustatomos ar tikslinamos sklypo (-ų) ribos, Planu nustatytų šilumos perdavimo tinklų

apsaugos zonų plotai, patenkantys į tokio sklypo ribas, turi būti perskaičiuoti vadovaujantis Nekilnojamojo turto kadastro nuostatų 12 punktu, nekilnojamųjų daiktų kadastro duomenis nustato ar tikslina Lietuvos Respublikos nekilnojamojo turto kadastro įstatyme nurodyti asmenys, t. y. matininkas.

Šilumos perdavimo tinklų apsaugos zonų planų viešinimo ir tvirtinimo procedūros atliekamos Vadovaujantis Tvarkos aprašo trečiojo skirsnio nuostatomis. Plano iniciatorius per 10 darbo dienų nuo Plano patvirtinimo dienos Nekilnojamojo turto kadastro ir Nekilnojamojo turto registro tvarkytojui Nekilnojamojo turto kadastro įstatymo ir Lietuvos Respublikos nekilnojamojo turto registro įstatymo nustatyta tvarka pateikia pranešimą apie naujai nustatytas ir (ar) pasikeitusias šilumos perdavimo tinklų apsaugos zonas kartu su Nekilnojamojo turto kadastro nuostatuose, nurodytais Plane nustatytų šilumos perdavimo tinklų apsaugos zonų erdviniais duomenimis ir į jas patenkančių arba nebepatenkančių (kai pasikeitė ar buvo panaikinta anksčiau nustatyta ta pati šilumos perdavimo tinklų apsaugos zona) Nekilnojamojo turto registre įregistruotų žemės sklypų unikaliais numeriais ir kitais Nekilnojamojo turto kadastro nuostatuose nurodytais dokumentais. Pranešimo pagrindu Nekilnojamojo turto kadastro ir Nekilnojamojo turto registro tvarkytojas žemės sklypų registrų išrašuose padarys atitinkamas žymas apie naujai nustatytas, pasikeitusias specialiąsias žemės naudojimo sąlygas (šilumos perdavimo tinklų apsaugos zonas).

Plano iniciatorius per 15 darbo dienų nuo Plano patvirtinimo dienos registruotu laišku informuos suinteresuotus asmenis vadovaujantis Tvarkos aprašo trečiojo skirsnio 21 punktu.

Žemės sklypų ir žemės plotų, kuriuose žemės sklypai nesuformuoti, patenkančių į Visagino savivaldybės teritorijoje esančių šilumos perdavimo tinklų apsaugos zonų teritorijų planą, sąrašo 1-14 lentelėse pateikiama informacija apie Visagino savivaldybės teritorijoje esančių šilumos perdavimo tinklų apsaugos zonų teritorijų planą (atskirai pagal kiekvieną Nekilnojamojo turto registro duomenų bazėje įregistruotą šilumos perdavimo tinklą), žemės sklypų, kurie patenka į šilumos tinklų perdavimo apsaugos zonų teritorijas, ir žemės plotus, kuriuose žemės sklypai nesuformuoti ir kurie patenka į šilumos perdavimo tinklų apsaugos zonų teritorijas.



**ŽEMĖS SKLYPŲ IR ŽEMĖS PLOTŲ, KURIUOSE ŽEMĖS SKLYPAI NESUFORMUOTI, PATENKANČIŲ Į VISAGINO SAVIVALDYBĖS TERITORIJOJE ESANČIŲ ŠILUMOS PERDAVIMO TINKLŲ APSAUGOS ZONŲ TERITORIJŲ PLANĄ, SĄRAŠAS**

1 lentelė. Žemės sklypų, patenkančių į šilumos perdavimo tinklų apsaugos zonų teritorijas, sąrašas. Visagino savivaldybės teritorijoje esančių šilumos perdavimo tinklų apsaugos zonų teritorijų planas.

Šilumos tinklo unikalus daikto Nr. 3098-3003-0016 Nekilnojamojo turto registro (toliau – NTK) duomenų bazėje.

Šilumos perdavimo tinklo adresas – Visagino m.

| Eil. Nr. | Žemės sklypo unikalus numeris | Žemės sklypas suformavimo tipas              | Planu nustatomas šilumos tinklų perdavimo apsaugos zonos plotas, ha | NTK įregistruotas šilumos tinklų perdavimo apsaugos zonos plotas, ha arba nėra registruotas |
|----------|-------------------------------|--|---|---|
| 1.       | 4400-4990-9580                | suformuotas atliekant kadastrinius matavimus | 0.0296  | 0.0332  |
| 2.       | 4400-4990-4192                | suformuotas atliekant kadastrinius matavimus | 0.0129  | 0.0089  |
| 3.       | 4400-3801-0587                | suformuotas atliekant kadastrinius matavimus | 0.2131  | 0.1839  |
| 4.       | 4400-3800-7782                | suformuotas atliekant kadastrinius matavimus | 0.0602  | 0.0589  |
| 5.       | 4400-2075-7044*               | suformuotas atliekant kadastrinius matavimus | 0.0600; 0.0040; 0.0286  | 0.0589  |
| 6.       | 4583-0002-0012                | suformuotas atliekant kadastrinius matavimus | 0.0412  | 0.0362  |
| 7.       | 4400-2869-1278                | suformuotas atliekant kadastrinius matavimus | 0.0295  | nėra registruotas   |
| 8.       | 4400-2868-8284*               | suformuotas atliekant kadastrinius matavimus | 0.0027; 0.0167  | nėra registruotas   |
| 9.       | 4400-2137-6769*               | suformuotas atliekant kadastrinius matavimus | 0.0792; 0.0006; 0.0763  | 0.0914  |
| 10.      | 4400-2155-5059*               | suformuotas atliekant kadastrinius matavimus | 0.0512; 0.0444; 0.1729  | 0.215   |
| 11.      | 4400-2155-5126                | suformuotas atliekant kadastrinius matavimus | 0.0123  | nėra registruotas   |
| 12.      | 4400-1820-0036                | suformuotas atliekant kadastrinius matavimus | 0.0463  | 0.0427  |
| 13.      | 4400-1820-0472                | suformuotas atliekant kadastrinius matavimus | 0.0132  | 0.1477  |
| 14.      | 4583-0002-0005                | suformuotas atliekant kadastrinius matavimus | 0.0134  | 0.1168  |
| 15.      | 4400-2451-6108                | suformuotas atliekant kadastrinius matavimus | 0.0216  | 0.0302  |
| 16.      | 4400-2451-6054                | suformuotas atliekant kadastrinius matavimus | 0.0923  | 0.0981  |
| 17.      | 4400-1132-4955                | suformuotas atliekant kadastrinius matavimus | 0.0110  | nėra registruotas   |

|     |                 |  |                        |                   |
|-----|-----------------|--|------------------------|-------------------|
| 18. | 4400-3143-2142* | suformuotas atliekant kadastrinius matavimus | 0.0201; 0.0005         | nėra registruotas |
| 19. | 4583-0002-0033  | suformuotas atliekant kadastrinius matavimus | 0.1872                 | 0.2031            |
| 20. | 4400-2451-6376* | suformuotas atliekant kadastrinius matavimus | 0.0114; 0.0189; 0.0980 | 0.1322            |
| 21. | 4400-0662-5783* | suformuotas atliekant kadastrinius matavimus | 0.0226; 0.0202         | 0.042             |
| 22. | 4400-2154-7379  | suformuotas atliekant kadastrinius matavimus | 0.1175                 | 0.1024            |
| 23. | 4400-3114-8055  | suformuotas atliekant kadastrinius matavimus | 0.0594                 | 0.0566            |
| 24. | 4400-3114-7236  | suformuotas atliekant kadastrinius matavimus | 0.0514                 | 0.0456            |
| 25. | 4583-0002-0036  | suformuotas atliekant kadastrinius matavimus | 0.0066                 | 0.006             |
| 26. | 4400-2745-1952* | suformuotas atliekant kadastrinius matavimus | 0.0181; 0.0078         | 0.0232            |
| 27. | 4400-2745-2182  | suformuotas atliekant kadastrinius matavimus | 0.0169                 | 0.0156            |
| 28. | 4400-3142-0670  | suformuotas atliekant kadastrinius matavimus | 0.0210                 | nėra registruotas |
| 29. | 4400-0517-6736  | suformuotas atliekant kadastrinius matavimus | 0.0261                 | 0.0263            |
| 30. | 4583-0001-0015* | suformuotas atliekant kadastrinius matavimus | 0.0379; 0.0268; 0.0070 | 0.0518            |
| 31. | 4583-0001-0014  | suformuotas atliekant kadastrinius matavimus | 0.0525                 | 0.1904            |
| 32. | 4583-0001-0013* | suformuotas atliekant kadastrinius matavimus | 0.0074; 0.0004         | 0.0045            |
| 33. | 4400-3832-2286  | suformuotas atliekant kadastrinius matavimus | 0.0091                 | nėra registruotas |
| 34. | 4400-2861-7325  | suformuotas atliekant kadastrinius matavimus | 0.0189                 | 0.0207            |
| 35. | 4583-0001-0007  | suformuotas atliekant kadastrinius matavimus | 0.0180                 | 0.1587            |
| 36. | 4400-1591-1250  | suformuotas atliekant kadastrinius matavimus | 0.0251                 | 0.0201            |
| 37. | 4400-3063-6369  | suformuotas atliekant kadastrinius matavimus | 0.0057                 | 0.0053            |
| 38. | 4583-0002-0009  | suformuotas atliekant kadastrinius matavimus | 0.0408                 | 0.1085            |
| 39. | 4400-1011-1816  | suformuotas atliekant kadastrinius matavimus | 0.0806                 | 0.0481            |
| 40. | 4400-1513-3810  | suformuotas atliekant kadastrinius matavimus | 0.0075                 | nėra registruotas |
| 41. | 4400-2153-4874* | suformuotas atliekant kadastrinius matavimus | 0.0209; 0.0338; 0.0461 | 0.0846            |
| 42. | 4400-2154-7335  | suformuotas atliekant kadastrinius matavimus | 0.0262                 | 0.0379            |
| 43. | 4400-2848-7185  | suformuotas atliekant kadastrinius matavimus | 0.0128                 | 0.0101            |
| 44. | 4400-2154-5484* | suformuotas atliekant kadastrinius matavimus | 0.0863; 0.0527         | 0.0949            |
| 45. | 4400-3848-0298  | suformuotas atliekant kadastrinius matavimus | 0.0353; 0.0010         | 0.1025            |
| 46. | 4583-0001-0001  | suformuotas atliekant kadastrinius matavimus | 0.0020                 | nėra registruotas |

|     |                 |  |   |                   |
|-----|-----------------|--|---|-------------------|
| 47. | 4400-1863-5073* | suformuotas atliekant kadastrinius matavimus | 0.8234; 0.0216; 0.0049; 0.0099; 0.0061; 0.0012;<br>0.0138; 0.0109; 0.0029 | 0.1733            |
| 48. | 4400-3067-7628  | suformuotas atliekant kadastrinius matavimus | 0.0070  | 0.0602            |
| 49. | 4400-2023-7180  | suformuotas atliekant kadastrinius matavimus | 0.0714  | 0.083             |
| 50. | 4400-3064-6554  | suformuotas atliekant kadastrinius matavimus | 0.0038;   | 0.0873            |
| 51. | 4400-1513-2133  | suformuotas atliekant kadastrinius matavimus | 0.0052  | 0.0051            |
| 52. | 4400-3848-5251* | suformuotas atliekant kadastrinius matavimus | 0.2026; 0.0438; 0.0183  | 0.3376            |
| 53. | 4400-5202-0560* | suformuotas atliekant kadastrinius matavimus | 0.1045; 0.0385; 0.1506  | 1.8011            |
| 54. | 4400-1842-4289  | suformuotas atliekant kadastrinius matavimus | 0.0029  | 0.1511            |
| 55. | 4400-4319-3477* | suformuotas atliekant kadastrinius matavimus | 0.0310; 0.0152  | 0.3042            |
| 56. | 4400-3848-3602* | suformuotas atliekant kadastrinius matavimus | 0.0608; 0.2697  | 0.7437            |
| 57. | 4400-2155-5404* | suformuotas atliekant kadastrinius matavimus | 0.0190; 0.0984; 0.0793  | 0.1894            |
| 58. | 4400-3101-9457* | suformuotas atliekant kadastrinius matavimus | 0.0036; 0.0177  | nėra registruotas |
| 59. | 4400-4352-4816* | suformuotas atliekant kadastrinius matavimus | 0.0010; 0.0407; 0.0063  | nėra registruotas |
| 60. | 4583-0002-0011  | suformuotas atliekant kadastrinius matavimus | 0.0326  | 0.0287            |
| 61. | 4400-3848-6016* | suformuotas atliekant kadastrinius matavimus | 0.3576; 0.0002  | 0.5633            |
| 62. | 4400-0027-8264* | suformuotas atliekant kadastrinius matavimus | 0.0046; 0.0058  | 0.009             |
| 63. | 4583-0002-0008  | suformuotas atliekant kadastrinius matavimus | 0.0117  | 0.0088            |
| 64. | 4400-0107-4924  | suformuotas atliekant kadastrinius matavimus | 0.0874  | 0.1359            |
| 65. | 4583-0003-0023  | suformuotas atliekant kadastrinius matavimus | 0.0241  | 0.022             |
| 66. | 4400-2153-1911  | suformuotas atliekant kadastrinius matavimus | 0.0075  | 0.0453            |
| 67. | 4400-2832-3879  | suformuotas atliekant kadastrinius matavimus | 0.0178  | 0.0355            |
| 68. | 4400-2868-9350  | suformuotas atliekant kadastrinius matavimus | 0.1444  | 0.1403            |
| 69. | 4400-2155-5248  | suformuotas atliekant kadastrinius matavimus | 0.0197  | 0.8924            |
| 70. | 4400-0289-3376  | suformuotas atliekant kadastrinius matavimus | 0.0698  | 0.0709            |
| 71. | 4583-0003-0011  | suformuotas atliekant kadastrinius matavimus | 0.0055  | 0.1049            |
| 72. | 4583-0003-0008  | suformuotas atliekant kadastrinius matavimus | 0.0316  | nėra registruotas |
| 73. | 4583-0003-0002  | suformuotas atliekant kadastrinius matavimus | 0.0040  | 0.0035            |
| 74. | 4583-0003-0015* | suformuotas atliekant kadastrinius matavimus | 0.0159; 0.0018  | 0.0262            |

|     |                 |  |   |                   |
|-----|-----------------|--|---|-------------------|
| 75. | 4400-2154-9608* | suformuotas atliekant kadastrinius matavimus | 0.0052; 0.0299  | 0.0662            |
| 76. | 4400-2153-4786  | suformuotas atliekant kadastrinius matavimus | 0.0025  | 0.0322            |
| 77. | 4400-1539-0238  | suformuotas atliekant kadastrinius matavimus | 0.0004  | 0.0005            |
| 78. | 4583-0003-0005* | suformuotas atliekant kadastrinius matavimus | 0.0031; 0.0078; 0.0006  | 0.0088            |
| 79. | 4400-0941-3663  | suformuotas atliekant kadastrinius matavimus | 0.0032; 0.0042  | 0.006             |
| 80. | 4400-2080-2666  | suformuotas atliekant kadastrinius matavimus | 0.0104; 0.0001  | 0.008             |
| 81. | 4583-0003-0016  | suformuotas atliekant kadastrinius matavimus | 0.0042  | 0.0205            |
| 82. | 4583-0003-0006  | suformuotas atliekant kadastrinius matavimus | 0.0012  | 0.0012            |
| 83. | 4400-1830-3881* | suformuotas atliekant kadastrinius matavimus | 0.0053; 0.0034; 0.0097  | 0.0238            |
| 84. | 4400-1513-4117  | suformuotas atliekant kadastrinius matavimus | 0.0186  | 0.0157            |
| 85. | 4400-1830-4080  | suformuotas atliekant kadastrinius matavimus | 0.0737  | 0.0774            |
| 86. | 4400-1830-3960  | suformuotas atliekant kadastrinius matavimus | 0.0705  | 0.0728            |
| 87. | 4400-2869-0174* | suformuotas atliekant kadastrinius matavimus | 0.0048; 0.0041  | 0.0062            |
| 88. | 4400-0105-0410* | suformuotas atliekant kadastrinius matavimus | 0.0036; 0.0026  | 0.0035            |
| 89. | 4400-2154-7268* | suformuotas atliekant kadastrinius matavimus | 0.0063; 0.0020  | 0.0062            |
| 90. | 4400-3036-2150* | suformuotas atliekant kadastrinius matavimus | 0.3276; 0.1260  | 0.4902            |
| 91. | 4583-0003-0010  | suformuotas atliekant kadastrinius matavimus | 0.0150  | 0.20              |
| 92. | 4583-0002-0003  | suformuotas atliekant kadastrinius matavimus | 0.0020  | nėra registruotas |
| 93. | 4583-0003-0017* | suformuotas atliekant kadastrinius matavimus | 0.0644; 0.0241  | 0.1249            |
| 94. | 4400-1211-8908  | suformuotas atliekant kadastrinius matavimus | 0.0090; 0.0403  | nėra registruotas |
| 95. | 4400-2054-2698  | suformuotas atliekant kadastrinius matavimus | 0.0310; 0.0047; 0.0107; 0.0128; 0.0044; 0.0044;<br>0.0141; 0.0001 | 0.0895            |

\* Žemės sklypas patenka į daugiau nei vieną šilumos perdavimo tinklų teritoriją.

2 lentelė. Žemės plotai, kuriuose žemės sklypai nesuformuoti ir kurie patenka į šilumos perdavimo tinklų apsaugos zonų teritorijas, sąrašas. Visagino savivaldybės teritorijoje esančių šilumos perdavimo tinklų apsaugos zonų teritorijų planas.

| Nesuformuoto žemės sklypo Eil. Nr. | Planu nustatomas šilumos tinklų perdavimo apsaugos zonos plotas neformuotam žemės sklypui, ha | Nesuformuoto žemės sklypo centro koordinatė (x/y) |
|------------------------------------|---|---|
| 1 LVŽ                              | 0.1590  | 6166449/653158                                    |

|        |        |                |
|--------|--------|----------------|
| 2 LVŽ  | 0.0280 | 6166336/653185 |
| 3 LVŽ  | 0.0283 | 6166354/653196 |
| 4 LVŽ  | 0.0868 | 6166325/653233 |
| 5 LVŽ  | 0.0010 | 6166027/653339 |
| 6 LVŽ  | 0.0024 | 6165953/653537 |
| 7 LVŽ  | 0.0102 | 6165911/653592 |
| 8 LVŽ  | 0.0030 | 6165820/653729 |
| 9 LVŽ  | 0.0006 | 6165785/653736 |
| 10 LVŽ | 0.0029 | 6165778/653829 |
| 11 LVŽ | 0.0983 | 6166041/653132 |
| 12 LVŽ | 0.0094 | 6165914/652974 |
| 13 LVŽ | 0.0033 | 6165854/652921 |
| 14 LVŽ | 0.0032 | 6165908/652990 |
| 15 LVŽ | 0.0008 | 6165904/652994 |
| 16 LVŽ | 0.2122 | 6165787/652606 |
| 17 LVŽ | 0.0170 | 6165850/652386 |
| 18 LVŽ | 0.0482 | 6165810/652479 |
| 19 LVŽ | 0.0127 | 6165806/652451 |
| 20 LVŽ | 0.0100 | 6165714/652399 |
| 21 LVŽ | 0.0047 | 6165708/652350 |
| 22 LVŽ | 0.0303 | 6165585/652376 |
| 23 LVŽ | 0.0015 | 6165662/652616 |
| 24 LVŽ | 0.0112 | 6165753/653453 |
| 25 LVŽ | 0.0031 | 6165731/653426 |
| 26 LVŽ | 0.0149 | 6165710/653427 |
| 27 LVŽ | 0.0039 | 6165739/653486 |
| 28 LVŽ | 0.0671 | 6165741/653261 |
| 29 LVŽ | 0.2030 | 6165541/653237 |
| 30 LVŽ | 0.0199 | 6165615/652976 |

|        |        |                |
|--------|--------|----------------|
| 31 LVŽ | 0.0113 | 6165481/652924 |
| 32 LVŽ | 0.1037 | 6165568/652748 |
| 33 LVŽ | 0.0072 | 6165545/652828 |
| 34 LVŽ | 0.0148 | 6165514/652792 |
| 35 LVŽ | 0.0287 | 6165521/652751 |
| 36 LVŽ | 0.0194 | 6165567/652679 |
| 37 LVŽ | 0.0434 | 6165493/652707 |
| 38 LVŽ | 0.0076 | 6165481/652768 |
| 39 LVŽ | 0.0016 | 6165448/652872 |
| 40 LVŽ | 0.0113 | 6165457/652913 |
| 41 LVŽ | 0.0247 | 6165467/652973 |
| 42 LVŽ | 0.0042 | 6165496/653014 |
| 43 LVŽ | 0.0148 | 6165474/653058 |
| 44 LVŽ | 0.0823 | 6165489/653189 |
| 45 LVŽ | 0.0757 | 6165443/653353 |
| 46 LVŽ | 0.0186 | 6165380/652885 |
| 47 LVŽ | 0.0011 | 6165379/652895 |
| 48 LVŽ | 0.0136 | 6165386/652934 |
| 49 LVŽ | 0.1020 | 6165562/653636 |
| 50 LVŽ | 0.0045 | 6165365/653216 |
| 51 LVŽ | 0.0010 | 6165169/653027 |
| 52 LVŽ | 0.0037 | 6165188/653019 |
| 53 LVŽ | 0.0222 | 6165246/653097 |
| 54 LVŽ | 0.0248 | 6165255/653170 |
| 55 LVŽ | 0.0034 | 6165180/653182 |
| 56 LVŽ | 0.0132 | 6165141/653018 |
| 57 LVŽ | 0.0056 | 6165184/653260 |
| 58 LVŽ | 0.0255 | 6165147/652617 |
| 59 LVŽ | 0.0247 | 6165167/652587 |

|        |        |                |
|--------|--------|----------------|
| 60 LVŽ | 0.0058 | 6165160/652562 |
| 61 LVŽ | 0.0146 | 6165155/652535 |
| 62 LVŽ | 0.0590 | 6165124/652503 |
| 63 LVŽ | 0.0066 | 6165095/652524 |
| 64 LVŽ | 0.0175 | 6165216/653289 |
| 65 LVŽ | 0.0276 | 6165289/653298 |
| 66 LVŽ | 0.0156 | 6165440/653640 |
| 67 LVŽ | 0.0154 | 6165396/653610 |
| 68 LVŽ | 0.0865 | 6165340/653543 |
| 69 LVŽ | 0.1346 | 6165213/653559 |
| 70 LVŽ | 0.0670 | 6165279/653633 |
| 71 LVŽ | 0.0705 | 6165292/653699 |
| 72 LVŽ | 0.0718 | 6165221/653686 |
| 73 LVŽ | 0.0828 | 6165170/653761 |
| 74 LVŽ | 0.0687 | 6165167/653833 |
| 75 LVŽ | 0.0029 | 6165148/653813 |
| 76 LVŽ | 0.0221 | 6165077/653924 |
| 77 LVŽ | 0.0830 | 6165434/653806 |
| 78 LVŽ | 0.0856 | 6165388/653765 |
| 79 LVŽ | 0.0860 | 6165093/654021 |
| 80 LVŽ | 0.0327 | 6165078/654212 |
| 81 LVŽ | 0.0268 | 6165033/654157 |
| 82 LVŽ | 0.0265 | 6165036/654094 |
| 83 LVŽ | 0.0474 | 6164995/653984 |
| 84 LVŽ | 0.0410 | 6165072/654334 |
| 85 LVŽ | 0.0214 | 6165005/654261 |
| 86 LVŽ | 0.0437 | 6164887/654203 |
| 87 LVŽ | 0.1470 | 6164914/653931 |
| 88 LVŽ | 0.0321 | 6164842/653863 |

|         |        |                |
|---------|--------|----------------|
| 89 LVŽ  | 0.0240 | 6164805/653837 |
| 90 LVŽ  | 0.2665 | 6164714/654073 |
| 91 LVŽ  | 0.2487 | 6164508/654026 |
| 92 LVŽ  | 0.7441 | 6164530/653865 |
| 93 LVŽ  | 0.0140 | 6164684/653830 |
| 94 LVŽ  | 0.0131 | 6164637/653847 |
| 95 LVŽ  | 0.1556 | 6164600/653892 |
| 96 LVŽ  | 0.0166 | 6164605/653849 |
| 97 LVŽ  | 0.0123 | 6164931/654247 |
| 98 LVŽ  | 0.1964 | 6165026/654342 |
| 99 LVŽ  | 0.0722 | 6164885/654324 |
| 100 LVŽ | 0.0375 | 6164951/654313 |
| 101 LVŽ | 0.0055 | 6164927/654286 |
| 102 LVŽ | 0.0069 | 6164922/654295 |
| 103 LVŽ | 0.0200 | 6164954/654369 |
| 104 LVŽ | 0.0461 | 6164994/654417 |
| 105 LVŽ | 0.0242 | 6164887/654586 |
| 106 LVŽ | 0.0180 | 6164653/654516 |
| 107 LVŽ | 0.0329 | 6164840/654650 |
| 108 LVŽ | 0.0611 | 6164788/654698 |
| 109 LVŽ | 0.0306 | 6164725/654798 |
| 110 LVŽ | 0.0008 | 6164407/654048 |
| 111 LVŽ | 0.0010 | 6164390/654032 |
| 112 LVŽ | 0.4950 | 6164348/654129 |
| 113 LVŽ | 0.0013 | 6164355/653962 |
| 114 LVŽ | 0.0020 | 6164335/653976 |
| 115 LVŽ | 0.0012 | 6164307/653979 |
| 116 LVŽ | 0.0026 | 6164288/653992 |
| 117 LVŽ | 0.0012 | 6164260/653996 |



|         |        |                |
|---------|--------|----------------|
| 118 LVŽ | 0.0015 | 6164240/654011 |
| 119 LVŽ | 0.0039 | 6164209/654034 |
| 120 LVŽ | 0.0043 | 6164213/654056 |
| 121 LVŽ | 0.2226 | 6164158/654288 |
| 122 LVŽ | 0.0226 | 6164123/654362 |
| 123 LVŽ | 0.0295 | 6164892/654541 |
| 124 LVŽ | 0.0015 | 6164848/654462 |
| 125 LVŽ | 0.0015 | 6164849/654468 |
| 126 LVŽ | 0.0014 | 6164848/654475 |
| 127 LVŽ | 0.0477 | 6164891/654741 |
| 128 LVŽ | 1.2135 | 6164726/654930 |
| 129 LVŽ | 0.2631 | 6164689/655157 |
| 143 LVŽ | 0.0024 | 6166309/653437 |
| 144 LVŽ | 0.0003 | 6166338/653449 |

3 lentelė. Žemės sklypų, patenkančių į šilumos perdavimo tinklų apsaugos zonų teritorijas, sąrašas. Visagino savivaldybės šilumos perdavimo tinklų apsaugos zonų teritorijų planas.

Šilumos tinklo unikalus daikto Nr. 4500-2005-9012 Nekilnojamojo turto registro duomenų bazėje.

Šilumos perdavimo tinklo adresas – Visagino sav.

| Eil. Nr. | Žemės sklypo unikalus numeris | Žemės sklypas suformavimo tipas              | Planu nustatomas šilumos tinklų perdavimo apsaugos zonos plotas, h | NTK įregistruotas šilumos tinklų perdavimo apsaugos zonos plotas, ha arba nėra registruotas |
|----------|-------------------------------|--|--|---|
| 1.       | 4400-5370-0140                | suformuotas atliekant kadastrinius matavimus | 0.0015   | nėra registruotas   |
| 2.       | 4400-5376-0930                | suformuotas atliekant kadastrinius matavimus | 0.0030   | nėra registruotas   |
| 3.       | 4400-1226-3720                | suformuotas atliekant kadastrinius matavimus | 0.0029   | 0.0841  |
| 4.       | 4535-0005-0013                | suformuotas atliekant kadastrinius matavimus | 0.0006   | 0.0928  |
| 5.       | 4400-2345-8177                | suformuotas atliekant kadastrinius matavimus | 0.0004   | 0.0032  |

|     |                |  |                                |        |
|-----|----------------|--|--------------------------------|--------|
| 6.  | 4400-0516-1920 | suformuotas atliekant kadastrinius matavimus | 0.0523                         | 0.072  |
| 7.  | 4400-4022-4824 | suformuotas atliekant kadastrinius matavimus | 0.0075; 0.0162; 0.0069; 0.0143 | 0.1322 |
| 8.  | 4535-0005-0016 | suformuotas atliekant kadastrinius matavimus | 0.0095                         | 0.1651 |
| 9.  | 4400-2060-6686 | suformuotas atliekant kadastrinius matavimus | 0.0619                         | 0.8339 |
| 10. | 4400-2080-2800 | suformuotas atliekant kadastrinius matavimus | 0.0203; 0.0252; 0.0031; 0.0012 | 0.0876 |

\* Žemės sklypas patenka į daugiau nei vieną šilumos perdavimo tinklų teritoriją.

4 lentelė. Žemės plotai, kuriuose žemės sklypai nesuformuoti ir kurie patenka į šilumos perdavimo tinklų apsaugos zonų teritorijas, sąrašas. Visagino m. ir

Visagino savivaldybės šilumos perdavimo tinklų apsaugos zonų teritorijų planas.

| Nesuformuoto žemės sklypo Eil. Nr. | Planu nustatomas šilumos tinklų perdavimo apsaugos zonos plotas neformuotam žemės sklypui, ha | Nesuformuoto žemės sklypo centro koordinatė (x/y) |
|------------------------------------|---|---|
| 130 LVŽ                            | 1.2962  | 6163607/655632                                    |
| 131 LVŽ                            | 0.0379  | 6164358/656395                                    |
| 132 LVŽ                            | 0.0136  | 6164357/656498                                    |
| 133 LVŽ                            | 1.3698  | 6163859/656342                                    |
| 134 LVŽ                            | 0.1402  | 6163193/656197                                    |
| 135 LVŽ                            | 1.4424  | 6163119/656761                                    |

5 lentelė. Žemės sklypų, patenkančių į šilumos perdavimo tinklų apsaugos zonų teritorijas, sąrašas. Visagino savivaldybės šilumos perdavimo tinklų apsaugos zonų teritorijų planas.

Šilumos tinklo unikalus daikto Nr. 4400-0686-1981 Nekilnojamojo turto registro duomenų bazėje.

Šilumos perdavimo tinklo adresas – Visagino sav.

| Eil. Nr. | Žemės sklypo unikalus numeris | Žemės sklypas suformavimo tipas | Planu nustatomas šilumos tinklų perdavimo apsaugos zonos plotas, ha | NTK įregistruotas šilumos tinklų perdavimo apsaugos zonos plotas, ha arba nėra registruotas |
|----------|-------------------------------|---------------------------------|---|---|
|----------|-------------------------------|---------------------------------|---|---|

|    |                |   |                |                   |
|----|----------------|---|----------------|-------------------|
| 1. | 4400-4022-4824 | suformuotas atliekant kadastrinius matavimus  | 0.0279         | 0.1322            |
| 2. | 4400-1856-1589 | suformuotas atliekant kadastrinius matavimus  | 0.0076         | nėra registruotas |
| 3. | 4400-1471-5887 | suformuotas atliekant kadastrinius matavimus  | 0.0052; 0.0083 | 0.0146            |
| 4. | 4400-1676-0471 | suformuotas atliekant preliminarius matavimus | 0.0130; 0.0114 | nėra registruotas |
| 5. | 4400-1958-4298 | suformuotas atliekant preliminarius matavimus | 0.0112         | nėra registruotas |
| 6. | 4400-3794-7232 | suformuotas atliekant kadastrinius matavimus  | 0.0137         | 0.015             |
| 7. | 4400-2030-3175 | suformuotas atliekant kadastrinius matavimus  | 0.0010         | 0.169             |
| 8. | 4400-2111-1391 | suformuotas atliekant kadastrinius matavimus  | 1.6573         | 9.3987            |

\* Žemės sklypas patenka į daugiau nei vieną šilumos perdavimo tinklų teritoriją.

6 lentelė. Žemės plotai, kuriuose žemės sklypai nesuformuoti ir kurie patenka į šilumos perdavimo tinklų apsaugos zonų teritorijas, sąrašas. Visagino savivaldybės teritorijoje esančių šilumos perdavimo tinklų apsaugos zonų teritorijų planas.

| Nesuformuoto žemės sklypo Eil. Nr. | Planu nustatomas šilumos tinklų perdavimo apsaugos zonos plotas neformuotam žemės sklypui, ha | Nesuformuoto žemės sklypo centro koordinatė (x/y) |
|------------------------------------|---|---|
| 136 LVŽ                            | 0.5331  | 6162757/657315                                    |
| 140 LVŽ                            | 1.6582  | 6163612/657709                                    |
| 141 LVŽ                            | 3.5159  | 6164313/659243                                    |

7 lentelė. Žemės sklypų, patenkančių į šilumos perdavimo tinklų apsaugos zonų teritorijas, sąrašas. Visagino savivaldybės šilumos perdavimo tinklų apsaugos zonų teritorijų planas.

Šilumos tinklo unikalus daikto Nr. 4400-0687-0826 Nekilnojamojo turto registro duomenų bazėje.

Šilumos perdavimo tinklo adresas – Visagino sav.

| Eil. Nr. | Žemės sklypo unikalus numeris | Žemės sklypas suformavimo tipas | Planu nustatomas šilumos tinklų perdavimo apsaugos zonos plotas, ha | NTK įregistruotas šilumos tinklų perdavimo apsaugos zonos plotas, ha arba nėra registruotas |
|----------|-------------------------------|---------------------------------|---|---|
|----------|-------------------------------|---------------------------------|---|---|

|    |                |  |                |        |
|----|----------------|--|----------------|--------|
| 1. | 4400-1453-8704 | suformuotas atliekant kadastrinius matavimus | 0.0023; 0.0094 | 0.3266 |
| 2. | 4400-2030-3175 | suformuotas atliekant kadastrinius matavimus | 0.1675         | 0.169  |

\* Žemės sklypas patenka į daugiau nei vieną šilumos perdavimo tinklų teritoriją.

8 lentelė. Žemės plotai, kuriuose žemės sklypai nesuformuoti ir kurie patenka į šilumos perdavimo tinklų apsaugos zonų teritorijas, sąrašas. Visagino savivaldybės teritorijoje esančių šilumos perdavimo tinklų apsaugos zonų teritorijų planas.

| Nesuformuoto žemės sklypo Eil. Nr. | Planu nustatomas šilumos tinklų perdavimo apsaugos zonos plotas neformuotam žemės sklypui, ha | Nesuformuoto žemės sklypo centro koordinatė (x/y) |
|------------------------------------|---|---|
| 139 LVŽ                            | 0.2514  | 6164153/658350                                    |

9 lentelė. Žemės sklypų, patenkančių į šilumos perdavimo tinklų apsaugos zonų teritorijas, sąrašas. Visagino savivaldybės šilumos perdavimo tinklų apsaugos zonų teritorijų planas.

Šilumos tinklo unikalus daikto Nr. 4400-0732-9726 Nekilnojamojo turto registro duomenų bazėje.

Šilumos perdavimo tinklo adresas – Visagino sav.

| Eil. Nr. | Žemės sklypo unikalus numeris | Žemės sklypas suformavimo tipas               | Planu nustatomas šilumos tinklų perdavimo apsaugos zonos plotas, ha | NTK įregistruotas šilumos tinklų perdavimo apsaugos zonos plotas, ha arba nėra registruotas |
|----------|-------------------------------|---|---|---|
| 1.       | 4400-2100-5889                | suformuotas atliekant kadastrinius matavimus  | 0.0425  | 1.3724  |
| 2.       | 4400-1496-5166                | suformuotas atliekant preliminarius matavimus | 0.0211  | nėra registruotas   |

\* Žemės sklypas patenka į daugiau nei vieną šilumos perdavimo tinklų teritoriją.

10 lentelė. Žemės plotai, kuriuose žemės sklypai nesuformuoti ir kurie patenka į šilumos perdavimo tinklų apsaugos zonų teritorijas, sąrašas. Visagino savivaldybės teritorijoje esančių šilumos perdavimo tinklų apsaugos zonų teritorijų planas.

| Nesuformuoto žemės sklypo Eil. Nr. | Planu nustatomas šilumos tinklų perdavimo apsaugos zonos plotas neformuotam žemės sklypui, ha | Nesuformuoto žemės sklypo centro koordinatė (x/y) |
|------------------------------------|---|---|
| 137 LVŽ                            | 0.1866  | 6162500/657197                                    |

11 lentelė. Žemės sklypų, patenkančių į šilumos perdavimo tinklų apsaugos zonų teritorijas, sąrašas. Visagino savivaldybės šilumos perdavimo tinklų apsaugos zonų teritorijų planas.

Šilumos tinklo unikalus daikto Nr. 4400-5288-8594 Nekilnojamojo turto registro duomenų bazėje.

Šilumos perdavimo tinklo adresas – Visagino sav.

| Eil. Nr. | Žemės sklypo unikalus numeris | Žemės sklypas suformavimo tipas                 | Planu nustatomas šilumos tinklų perdavimo apsaugos zonos plotas, ha | NTK įregistruotas šilumos tinklų perdavimo apsaugos zonos plotas, ha arba nėra registruotas |
|----------|-------------------------------|---|---|---|
| 1.       | 4400-1496-5081                | suformuotas atliekant preliminarinius matavimus | 0.0058; 0.0055; 0.0055; 0.0050; 0.0045                              | nėra registruotas   |

\* Žemės sklypas patenka į daugiau nei vieną šilumos perdavimo tinklų teritoriją.

12 lentelė. Žemės plotai, kuriuose žemės sklypai nesuformuoti ir kurie patenka į šilumos perdavimo tinklų apsaugos zonų teritorijas, sąrašas. Visagino savivaldybės teritorijoje esančių šilumos perdavimo tinklų apsaugos zonų teritorijų planas.

| Nesuformuoto žemės sklypo Eil. Nr. | Planu nustatomas šilumos tinklų perdavimo apsaugos zonos plotas neformuotam žemės sklypui, ha | Nesuformuoto žemės sklypo centro koordinatė (x/y) |
|------------------------------------|---|---|
| 138 LVŽ                            | 0.9074  | 6162552/656810                                    |

13 lentelė. Žemės sklypų, patenkančių į šilumos perdavimo tinklų apsaugos zonų teritorijas, sąrašas. Visagino savivaldybės šilumos perdavimo tinklų apsaugos zonų teritorijų planas.

Šilumos tinklo unikalus daikto Nr. 4400-0687-1012 Nekilnojamojo turto registro duomenų bazėje.

Šilumos perdavimo tinklo adresas – Visagino sav.

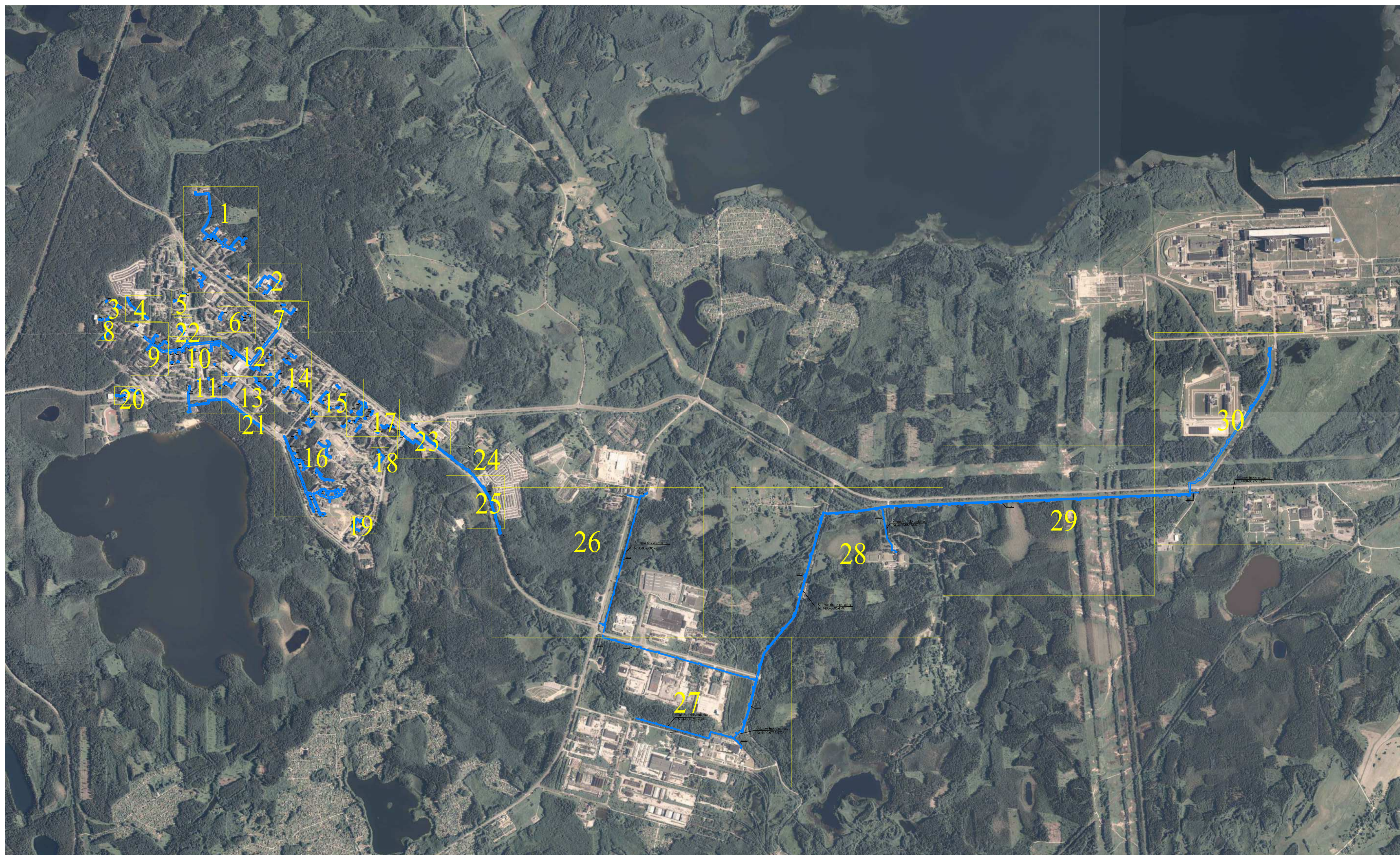
| Eil. Nr. | Žemės sklypo unikalus numeris | Žemės sklypas suformavimo tipas              | Planu nustatomas šilumos tinklų perdavimo apsaugos zonos plotas, ha | NTK įregistruotas šilumos tinklų perdavimo apsaugos zonos plotas, ha arba nėra registruotas |
|----------|-------------------------------|--|---|---|
| 1.       | 4400-2110-7024                | suformuotas atliekant kadastrinius matavimus | 0.2802; 0.4187  | 0.735   |
| 2.       | 4400-2110-9740                | suformuotas atliekant kadastrinius matavimus | 0.0124; 0.0011; 0.0009; 0.0010                                      | 0.0704  |
| 3.       | 4400-1785-2338                | suformuotas atliekant kadastrinius matavimus | 0.0240; 0.0017; 0.0008  | 0.5232  |

\* Žemės sklypas patenka į daugiau nei vieną šilumos perdavimo tinklų teritoriją.

14 lentelė. Žemės plotai, kuriuose žemės sklypai nesuformuoti ir kurie patenka į šilumos perdavimo tinklų apsaugos zonų teritorijas, sąrašas. Visagino savivaldybės teritorijoje esančių šilumos perdavimo tinklų apsaugos zonų teritorijų planas.

| Nesuformuoto žemės sklypo Eil. Nr. | Planu nustatomas šilumos tinklų perdavimo apsaugos zonos plotas neformuotam žemės sklypui, ha | Nesuformuoto žemės sklypo centro koordinatė (x/y) |
|------------------------------------|---|---|
| 142 LVŽ                            | 0.0645  | 6164383/660727                                    |

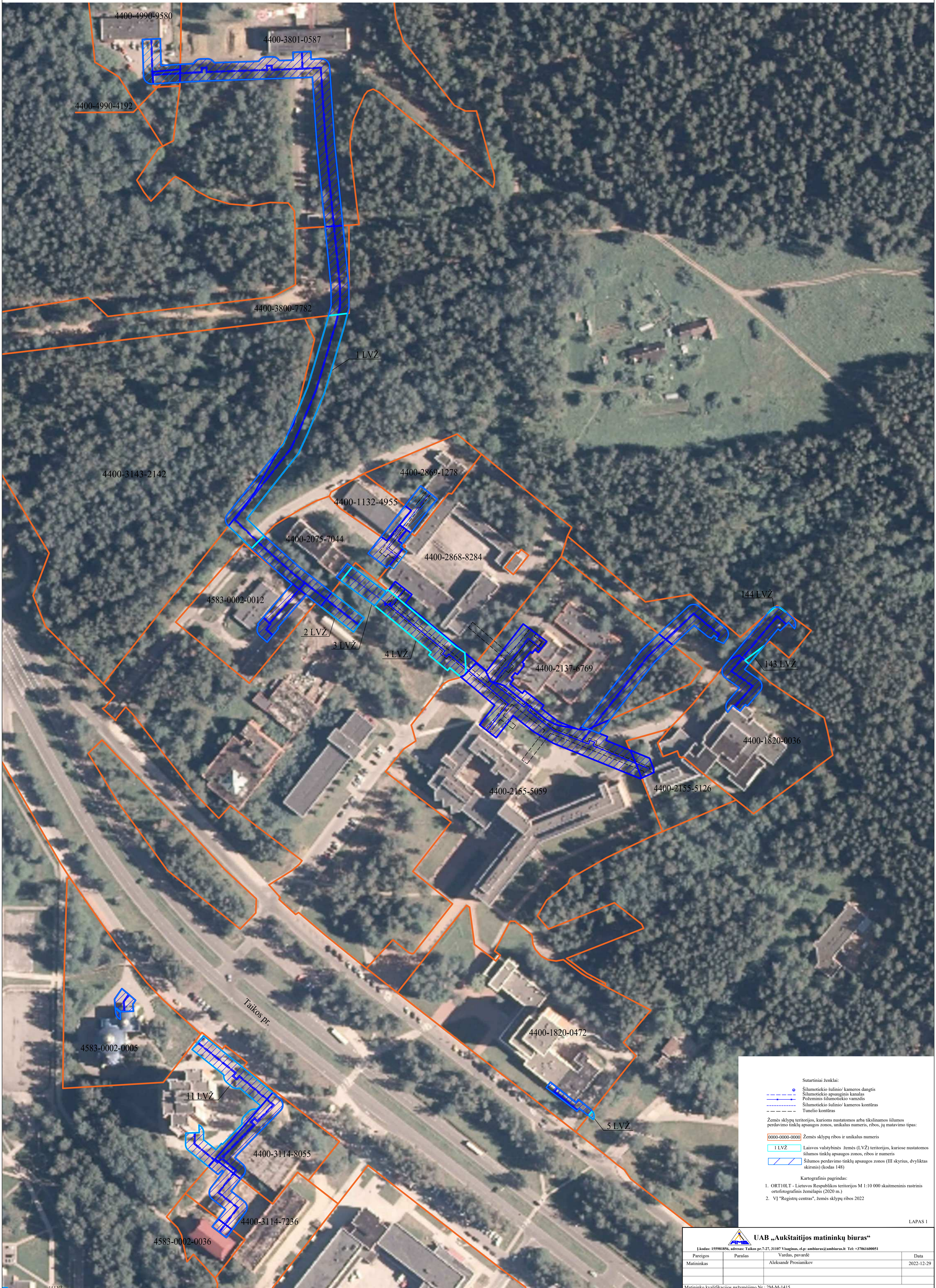
# Visagino savivaldybės teritorijoje esančių šilumos perdavimo tinklų apsaugos zonų teritorijų planas



1. ORT10LT - Lietuvos Respublikos teritorijos M 1:10 000 skaitmeninis rastrinis ortofotografinis žemėlapis (2020 m.)

|   |         |                      |            |
|---|---------|----------------------|------------|
| <b>UAB „Aukštaitijos matininkų biuras“</b><br><small>Įkanda: 155981856, adresas: Tarkos pr.7-27, 31107 Visaginas, elp: ambiras@ambiras.lt Tel: +37061600051</small> |         |                      |            |
| Pareigos  | Parašas | Vardas, pavardė      | Data       |
| Matininkas  |         | Aleksandr Prosiانkov | 2022-12-29 |
| Matininko kvalifikacijos pažymėjimo Nr.: 2M-M-1415  |         |                      |            |

Visagino savivaldybės teritorijoje esančių šilumos perdavimo tinklų apsaugos zonų teritorijų planas  
M1:1000



Sutartiniai ženklai:

- Šilumotiekio šulinio/ kameros dangtis
- Šilumotiekio apsauginis kanalas
- Požeminis šilumotiekio vamzdis
- Šilumotiekio šulinio/ kameros kontūras
- - - Tunelio kontūras

Žemės sklypų teritorijos, kurioms nustatomos arba tikslinamos šilumos perdavimo tinklų apsaugos zonos, unikalus numeris, ribos, jų matavimo tipas:

- 0000-0000-0000 Žemės sklypų ribos ir unikalus numeris
- 1 LVŽ Laisvos valstybinės žemės (LVŽ) teritorijos, kuriose nustatomos šilumos tinklų apsaugos zonos, ribos ir numeris
- Šilumos perdavimo tinklų apsaugos zonos (III skyrius, dvylikias skirsnis) (kodas 148)

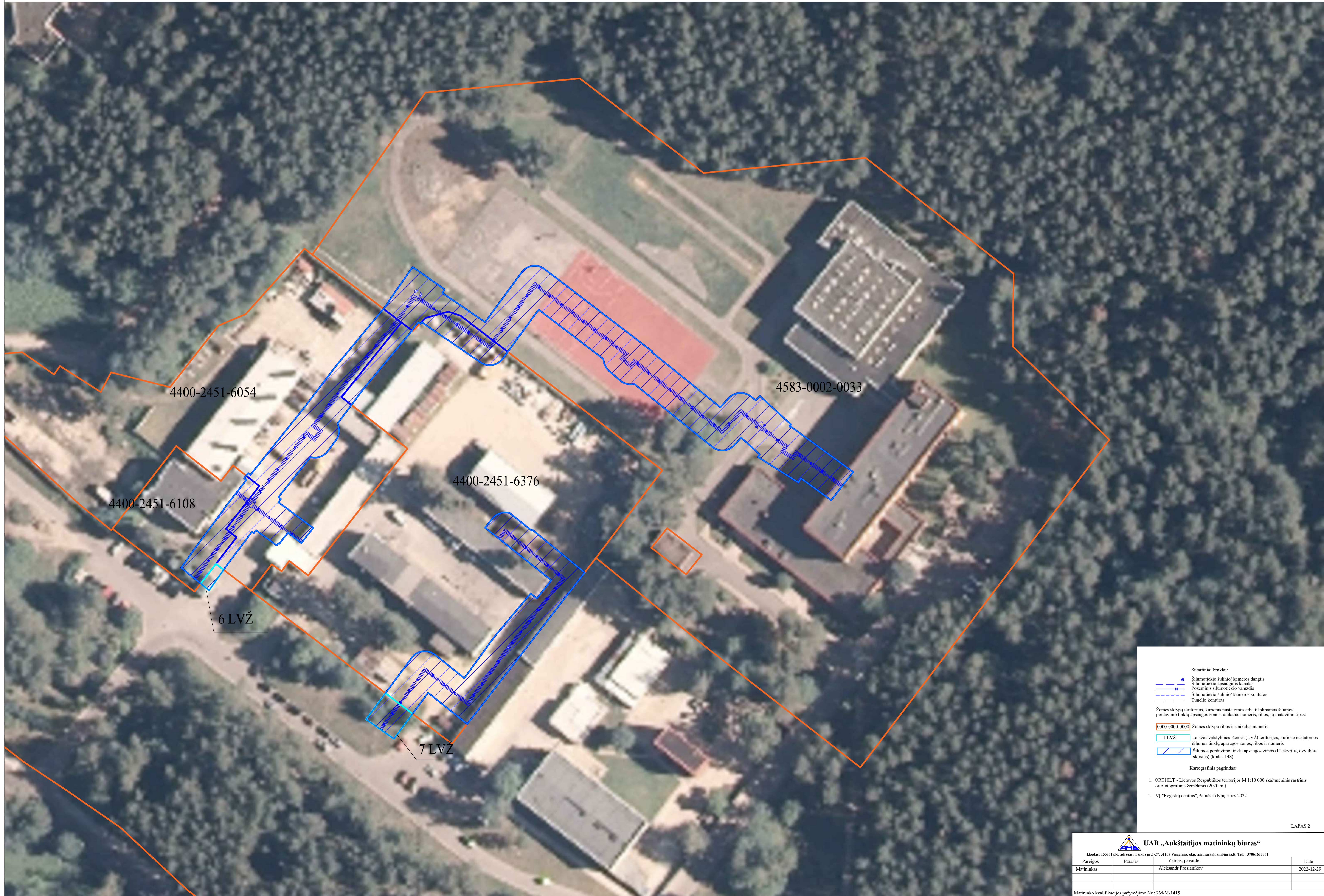
Kartografinis pagrindas:

- ORT10LT - Lietuvos Respublikos teritorijos M 1:10 000 skaitmeninis rastrinis ortofotografinis žemėlapis (2020 m.)
- VĮ "Registru centras", žemės sklypų ribos 2022

|   |         |                      |            |
|---|---------|----------------------|------------|
| <b>UAB „Aukštaitijos matininkų biuras“</b>  |         |                      |            |
| <small>Įkoduotas: 155981856, adresas: Taikos pr. 7-27, 31107 Visaginas, el. pa: ambiras@ambiras.lt Tel.: +37061600851</small> |         |                      |            |
| Parcigos  | Parašas | Vardas, pavardė      | Data       |
| Matininkas  |         | Aleksandr Prosiانkov | 2022-12-29 |
| Matininko kvalifikacijos pažymėjimo Nr.: 2M-M-1415  |         |                      |            |



Visagino savivaldybės teritorijoje esančių šilumos perdavimo tinklų apsaugos zonų teritorijų planas  
M1:500



Sutartiniai ženklai:

- Šilumotiekio šulinio/ kameros dangtis
- Šilumotiekio apsauginis kanalas
- Požeminis šilumotiekio vamzdis
- Šilumotiekio šulinio/ kameros kontūras
- Tunelio kontūras

Žemės sklypų teritorijos, kuriose nustatomos arba tikslinamos šilumos perdavimo tinklų apsaugos zonos, unikalus numeris, ribos, jų matavimo tipas:

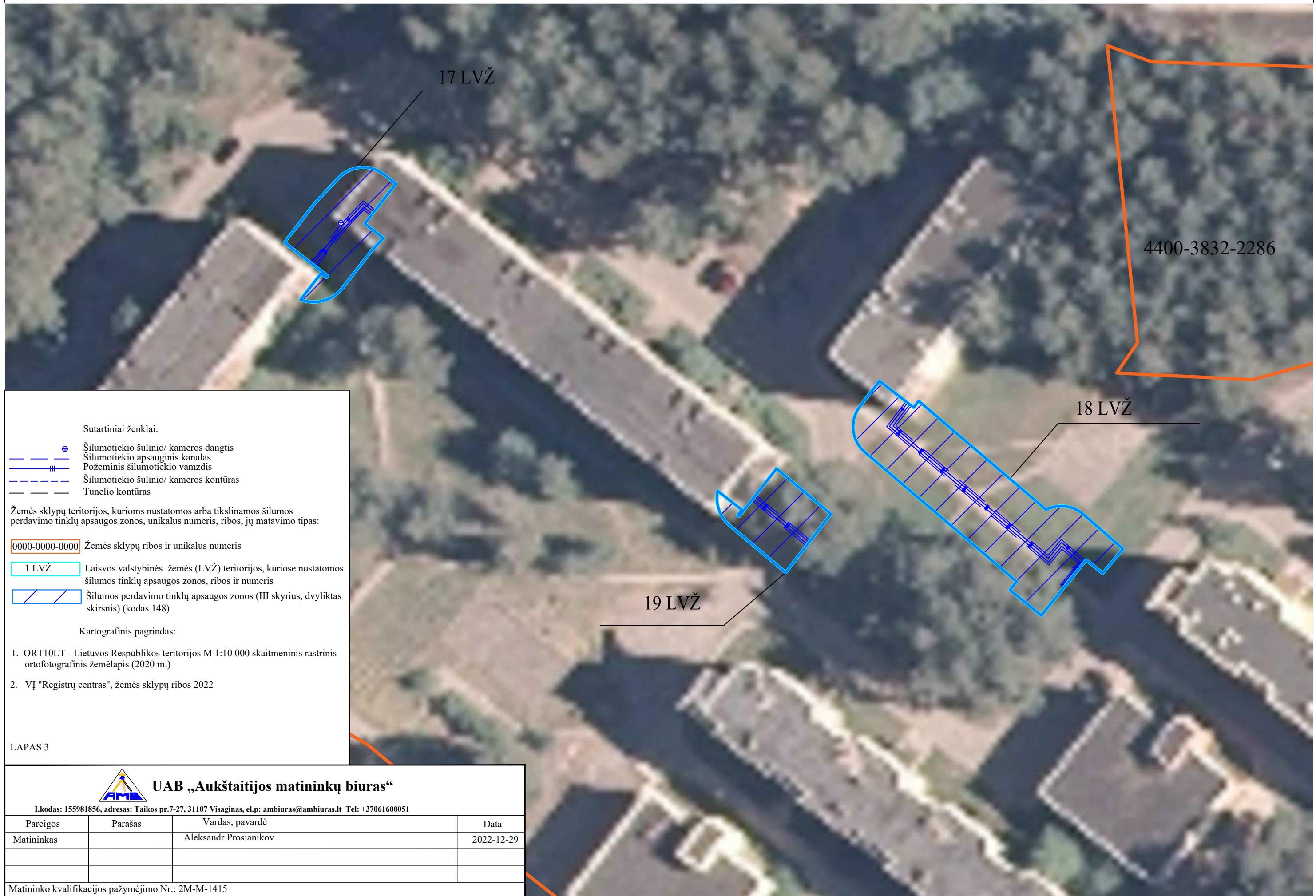
- 0000-0000-0000 Žemės sklypų ribos ir unikalus numeris
- 1 LVŽ Laisvos valstybinės žemės (LVŽ) teritorijos, kuriose nustatomos šilumos tinklų apsaugos zonos, ribos ir numeris
- Šilumos perdavimo tinklų apsaugos zonos (III skyrius, dvylikas skirsnis) (kodas 148)

Kartografinis pagrindas:

- ORTIOLT - Lietuvos Respublikos teritorijos M 1:10 000 skaitmeninis rastrinis ortofotografinis žemėlapis (2020 m.)
- VĮ "Registrijų centras", žemės sklypų ribos 2022

|  |        |                      |            |
|--|--------|----------------------|------------|
| <b>UAB „Aukštaitijos matininkų biuras“</b><br>Įkoduota: 155981856, adresas: Tautos pr.7-27, 31107 Visaginas, el. pašto: ambiras@ambiras.lt Tel.: +3761690651 |        |                      |            |
| Pareigos   | Paršas | Vardas, pavardė      | Data       |
| Matininkas   |        | Aleksandr Prosiانkov | 2022-12-29 |
| Matininko kvalifikacijos pažymėjimo Nr.: 2M-M-1415   |        |                      |            |

Visagino savivaldybės teritorijoje esančių šilumos perdavimo tinklų apsaugos zonų teritorijų planas  
M1:500



Sutartiniai ženklai:

- Šilumotiekio šulinio/ kameros dangtis
- Šilumotiekio apsauginis kanalas
- Požeminis šilumotiekio vamzdis
- Šilumotiekio šulinio/ kameros kontūras
- Tunelio kontūras

Žemės sklypų teritorijos, kurioms nustatomos arba tikslinamos šilumos perdavimo tinklų apsaugos zonos, unikalus numeris, ribos, jų matavimo tipas:

0000-0000-0000 Žemės sklypų ribos ir unikalus numeris

1 LVŽ Laisvos valstybinės žemės (LVŽ) teritorijos, kuriose nustatomos šilumos tinklų apsaugos zonos, ribos ir numeris

/ / / / Šilumos perdavimo tinklų apsaugos zonos (III skyrius, dvylikas skirsnis) (kodas 148)

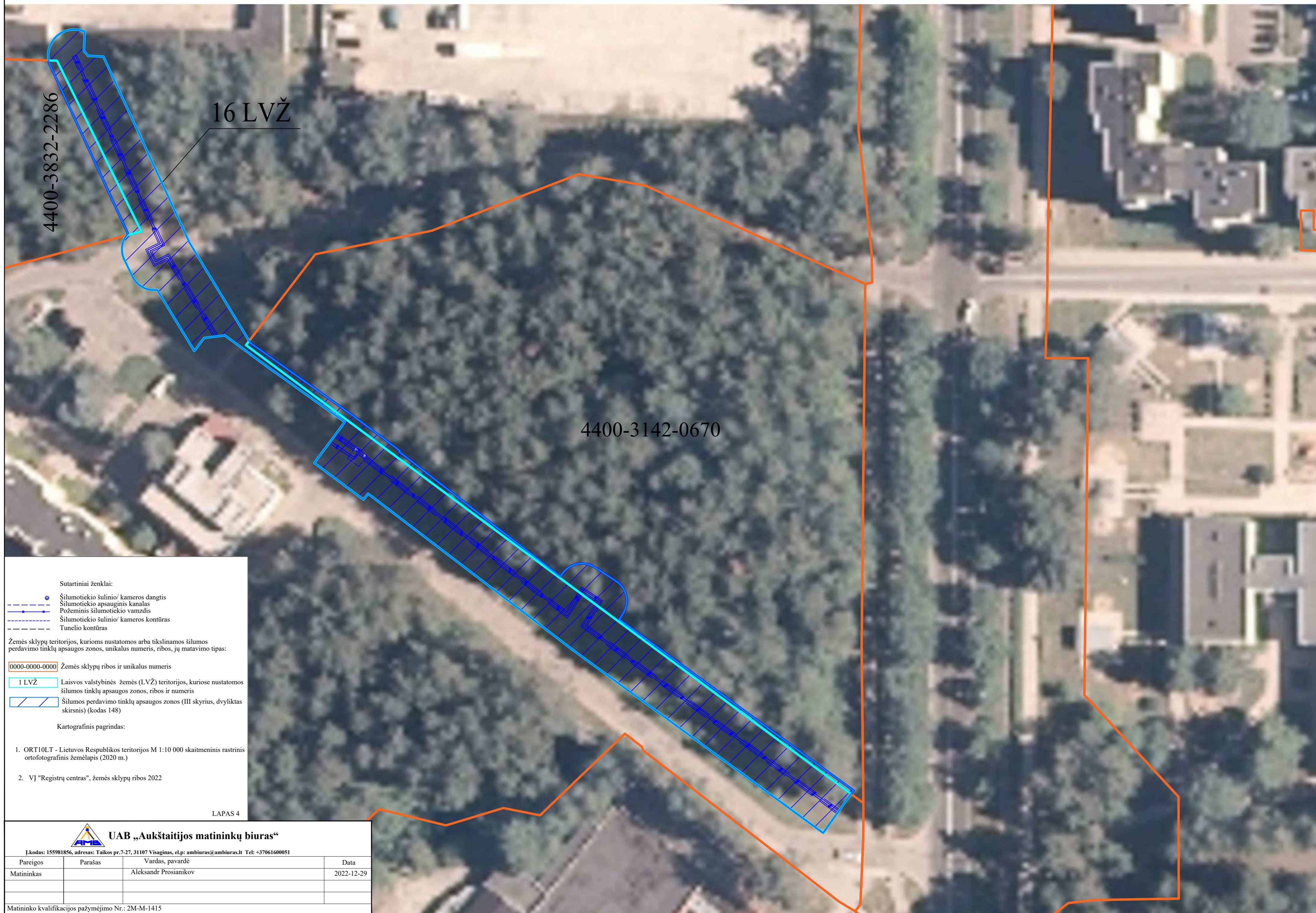
Kartografinis pagrindas:

- ORT10LT - Lietuvos Respublikos teritorijos M 1:10 000 skaitmeninis rastrinis ortofotografinis žemėlapis (2020 m.)
- VĮ "Registru centras", žemės sklypų ribos 2022

LAPAS 3

|  |         |                       |            |
|--|---------|-----------------------|------------|
|  |         |                       |            |
| <b>UAB „Aukštaitijos matininkų biuras“</b>   |         |                       |            |
| Įkodu: 155981856, adresas: Taikos pr.7-27, 31107 Visaginas, e.l.p: ambiuras@ambiuaras.lt Tel: +37061600051 |         |                       |            |
| Pareigos   | Parašas | Vardas, pavardė       | Data       |
| Matininkas   |         | Aleksandr Prosiانikov | 2022-12-29 |
| Matininko kvalifikacijos pažymėjimo Nr.: 2M-M-1415   |         |                       |            |

Visagino savivaldybės teritorijoje esančių šilumos perdavimo tinklų apsaugos zonų teritorijų planas  
M1:500



Sutartiniai ženklai:

- Šilumotiekio šulinio/ kameros dangtis
- Šilumotiekio apsauginis kanalas
- Požeminis šilumotiekio vamzdis
- Šilumotiekio šulinio/ kameros kontūras
- Tunelio kontūras

Žemės sklypų teritorijos, kurioms nustatomos arba tikslinamos šilumos perdavimo tinklų apsaugos zonos, unikalus numeris, ribos, jų matavimo tipas:

- 0000-0000-0000 Žemės sklypų ribos ir unikalus numeris
- 1 LVŽ Laisvos valstybinės žemės (LVŽ) teritorijos, kuriose nustatomos šilumos tinklų apsaugos zonos, ribos ir numeris
- Šilumos perdavimo tinklų apsaugos zonos (III skyrius, dvilyktas skirsnis) (kodas 148)

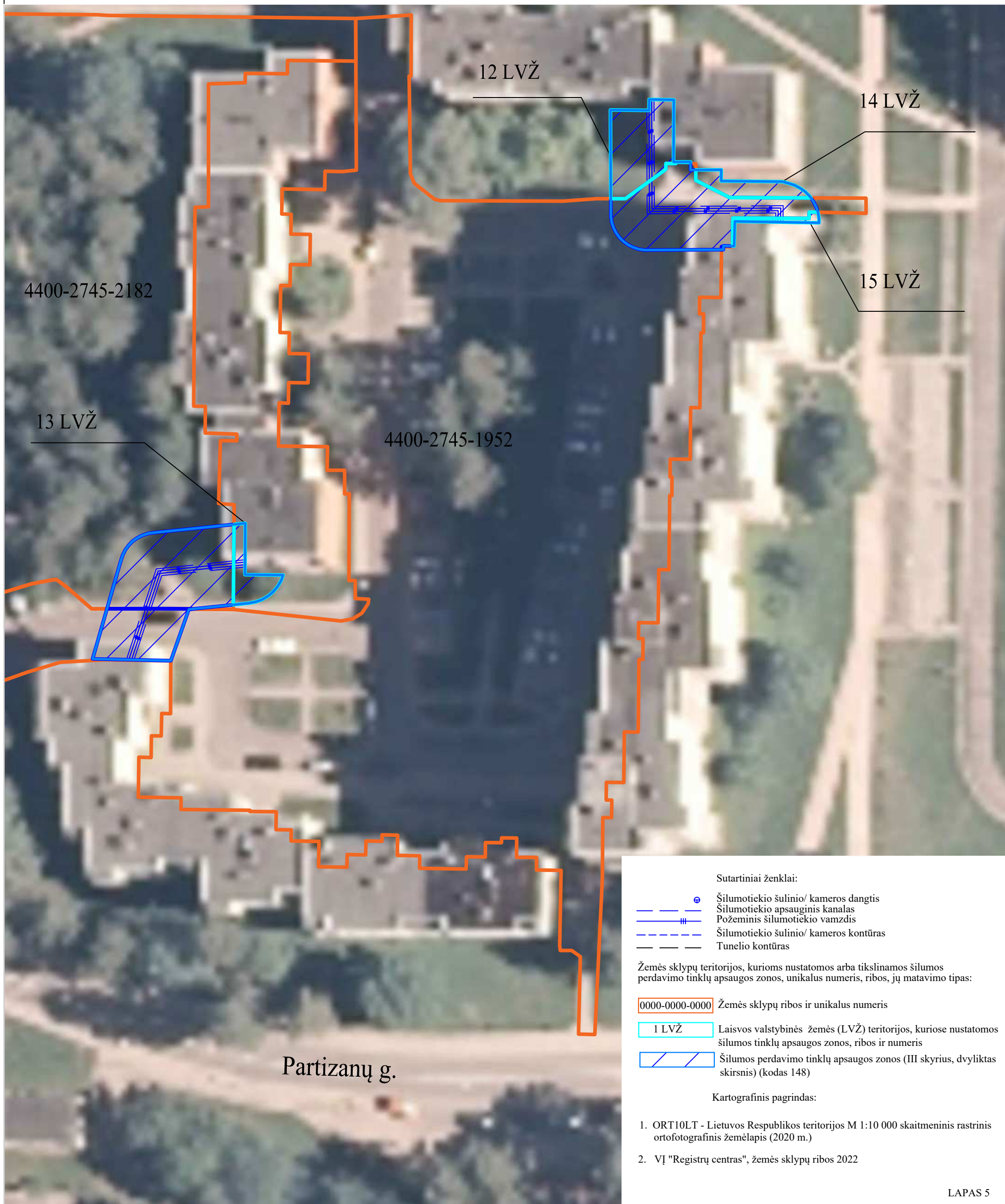
Kartografinis pagrindas:

- ORT10LT - Lietuvos Respublikos teritorijos M 1:10 000 skaitmeninis rastrinis ortofotografinis žemėlapis (2020 m.)
- VĮ "Registru centras", žemės sklypų ribos 2022

LAPAS 4

|  |         |                       |            |
|--|---------|-----------------------|------------|
| <b>UAB „Aukštaitijos matininkų biuras“</b><br>Įk. kodas: 155981856, adresas: Taikos pr. 7-27, 31107 Visaginas, el.p: ambiuras@amburas.lt Tel: +37061600051 |         |                       |            |
| Pareigos   | Parašas | Vardas, pavardė       | Data       |
| Matininkas   |         | Aleksandr Prosiانikov | 2022-12-29 |
|  |         |                       |            |
| Matininko kvalifikacijos pažymėjimo Nr.: 2M-M-1415   |         |                       |            |

Visagino savivaldybės teritorijoje esančių šilumos perdavimo tinklų apsaugos zonų teritorijų planas  
M1:500

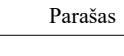


LAPAS 5



**UAB „Aukštaitijos matininkų biuras“**

I.kodas: 155981856, adresas: Taikos pr.7-27, 31107 Visaginas, el.p: ambiuras@ambiuras.lt Tel: +37061600051

| Pareigos   | Parašas   | Vardas, pavardė        | Data       |
|------------|---|------------------------|------------|
| Matininkas |  | Aleksandr Prosiyanikov | 2022-12-29 |
|            |   |                        |            |

Matininko kvalifikacijos pažymėjimo Nr.: 2M-M-1415

Visagino savivaldybės teritorijoje esančių šilumos perdavimo tinklų apsaugos zonų teritorijų planas  
M1:500



Sutartiniai ženklai:

- ⊕ Šilumotiekio šulinio/ kameros dangtis
- Šilumotiekio apsauginis kanalas
- Požeminis šilumotiekio vamzdis
- Šilumotiekio šulinio/ kameros kontūras
- Tunelio kontūras

Žemės sklypų teritorijos, kurioms nustatomos arba tikslinamos šilumos perdavimo tinklų apsaugos zonos, unikalus numeris, ribos, jų matavimo tipas:

- 0000-0000-0000 Žemės sklypų ribos ir unikalus numeris
- 1 LVŽ Laisvos valstybinės žemės (LVŽ) teritorijos, kuriose nustatomos šilumos tinklų apsaugos zonos, ribos ir numeris
- Šilumos perdavimo tinklų apsaugos zonos (III skyrius, dvyliktas skirsnis) (kodas 148)

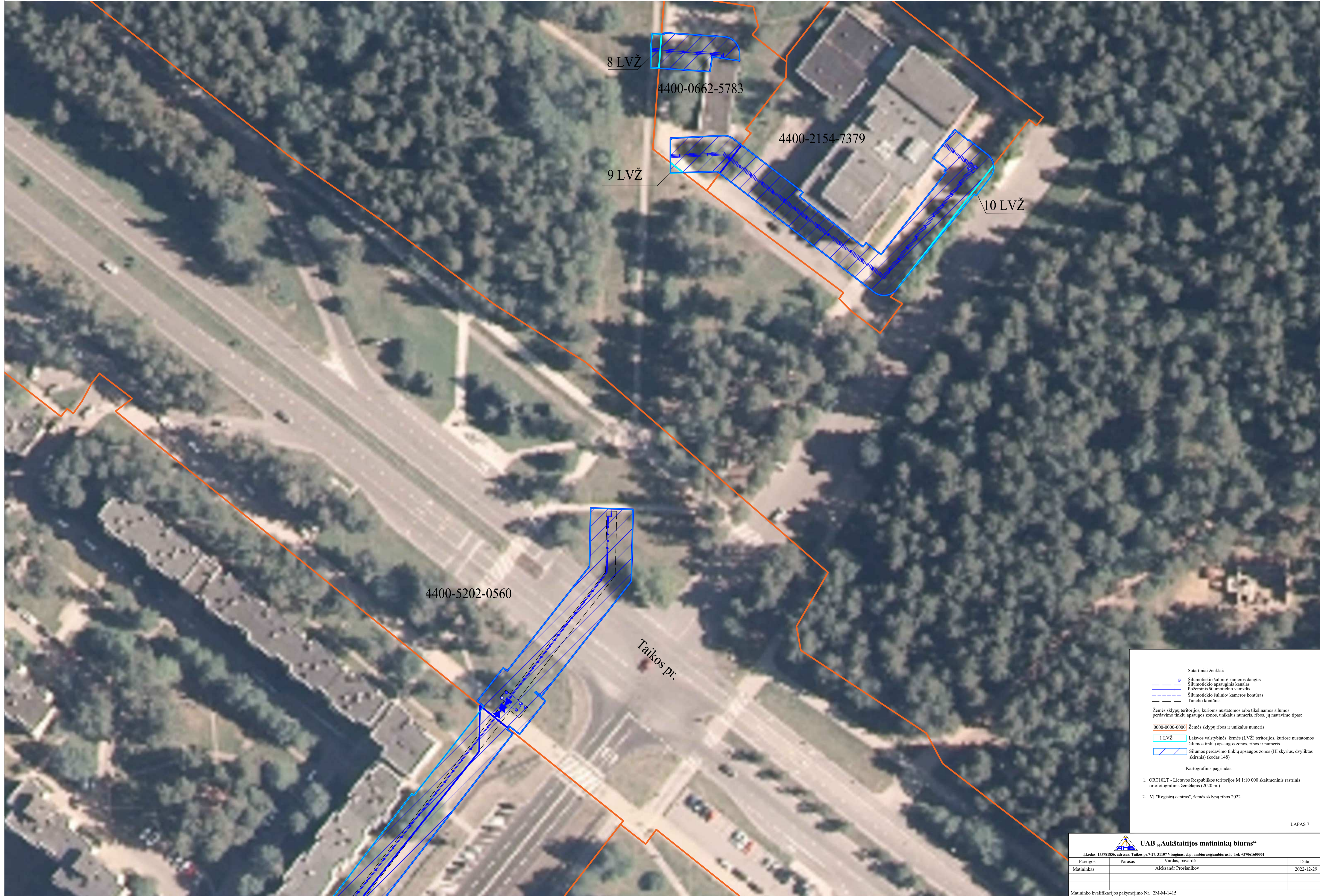
Kartografinis pagrindas:

- ORT10LT - Lietuvos Respublikos teritorijos M 1:10 000 skaitmeninis rastrinis ortofotografinis žemėlapis (2020 m.)
- VĮ "Registru centras", žemės sklypų ribos 2022

LAPAS 6

|   |         |                       |            |
|---|---------|-----------------------|------------|
|   |         |                       |            |
| UAB „Aukštaitijos matininkų biuras“<br>Įk. kodas: 155981856, adresas: Taikos pr. 7-27, 31107 Visaginas, el.p: ambiuras@ambiuaras.lt Tel: +37061600051 |         |                       |            |
| Pareigos  | Parašas | Vardas, pavardė       | Data       |
| Matininkas  |         | Aleksandr Prosiانikov | 2022-12-29 |
|   |         |                       |            |
| Matininko kvalifikacijos pažymėjimo Nr.: 2M-M-1415  |         |                       |            |

Visagino savivaldybės teritorijoje esančių šilumos perdavimo tinklų apsaugos zonų teritorijų planas  
M1:500



Sutartiniai ženklai:

- Šilumotiekio šulinio/ kameros dangtis
- Šilumotiekio apsauginis kanalas
- Požeminis šilumotiekio vamzdis
- Šilumotiekio šulinio/ kameros kontūras
- Tunelio kontūras

Žemės sklypų teritorijos, kurioms nustatomos arba tikslinamos šilumos perdavimo tinklų apsaugos zonos, unikalus numeris, ribos, jų matavimo tipas:

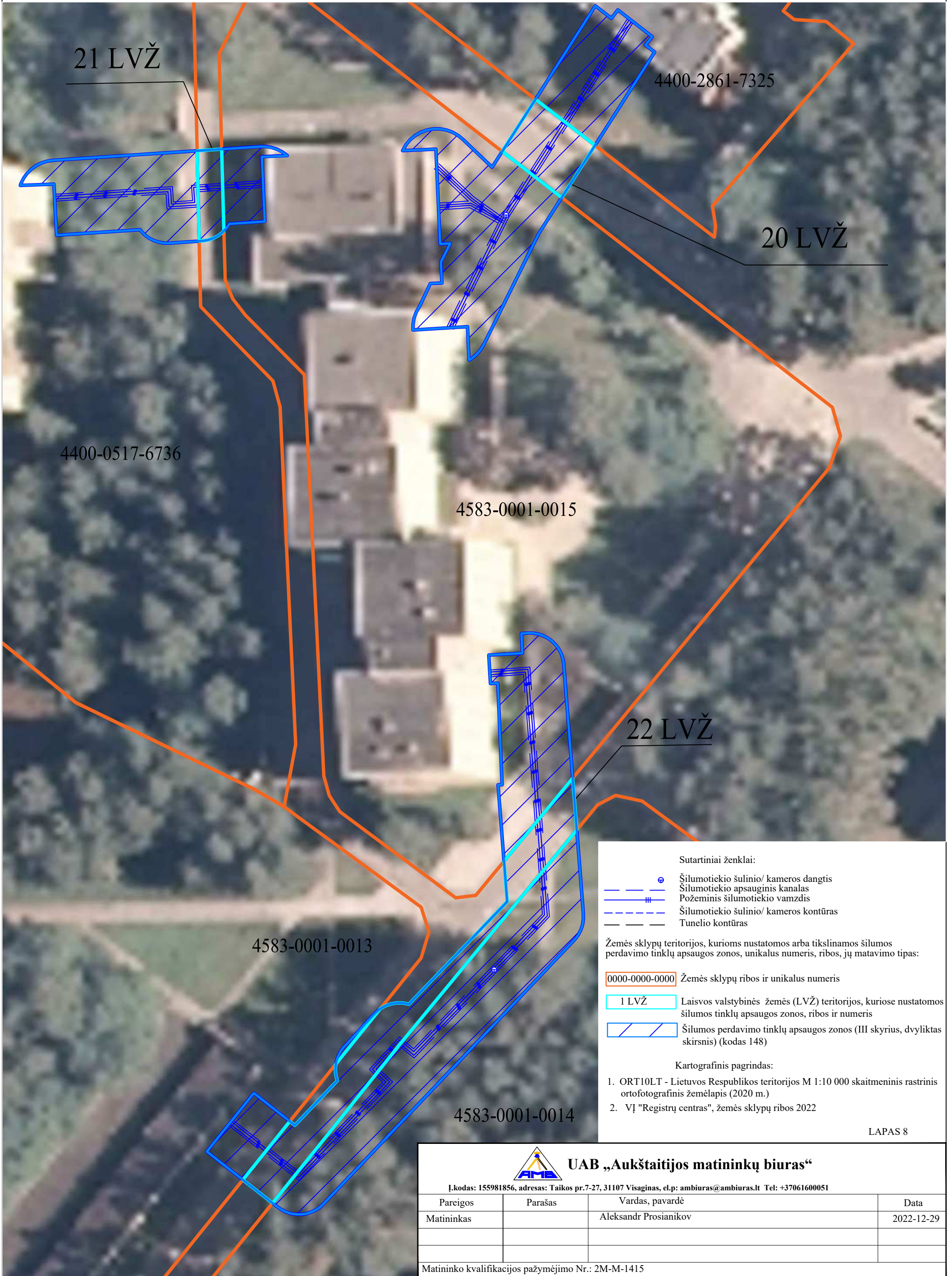
- 0000-0000-0000 Žemės sklypų ribos ir unikalus numeris
- 1 LVŽ Laisvos valtybinės žemės (LVŽ) teritorijos, kuriose nustatomos šilumos tinklų apsaugos zonos, ribos ir numeris
- Šilumos perdavimo tinklų apsaugos zonos (III skyrius, dvyliktas skirsnis) (kodas 148)

Kartografinis pagrindas:

- ORT10LT - Lietuvos Respublikos teritorijos M 1:10 000 skaitmeninis rastrinis ortofotografinis žemėlapis (2020 m.)
- VĮ "Registru centras", žemės sklypų ribos 2022

|   |         |                      |            |
|---|---------|----------------------|------------|
| <b>UAB „Aukštaitijos matininkų biuras“</b>  |         |                      |            |
| <small>Įkodu: 155981856, adresas: Taikos pr.7-27,31107 Visaginas, elp: ambieras@ambieras.lt Tel: +376160051</small> |         |                      |            |
| Matininkas  | Parašas | Vardas, pavardė      | Data       |
|   |         | Aleksandr Prosiانkov | 2022-12-29 |
| <small>Matininko kvalifikacijos pažymėjimo Nr.: 2M-M-1415</small>   |         |                      |            |

Visagino savivaldybės teritorijoje esančių šilumos perdavimo tinklų apsaugos zonų teritorijų planas  
M1:500



Sutartiniai ženklai:

- Šilumotiekio šulinio/ kameros dangtis
- Šilumotiekio apsauginis kanalas
- Požeminis šilumotiekio vamzdis
- Šilumotiekio šulinio/ kameros kontūras
- Tunelio kontūras

Žemės sklypų teritorijos, kurioms nustatomos arba tikslinamos šilumos perdavimo tinklų apsaugos zonos, unikalūs numeris, ribos, jų matavimo tipas:

0000-0000-0000 Žemės sklypų ribos ir unikalūs numeris

1 LVŽ Laisvos valstybinės žemės (LVŽ) teritorijos, kuriose nustatomos šilumos tinklų apsaugos zonos, ribos ir numeris

Šilumos perdavimo tinklų apsaugos zonos (III skyrius, dvilyktas skirsnis) (kodas 148)

Kartografinis pagrindas:

1. ORT10LT - Lietuvos Respublikos teritorijos M 1:10 000 skaitmeninis rastrinis ortofotografinis žemėlapis (2020 m.)
2. VĮ "Registru centras", žemės sklypų ribos 2022

LAPAS 8



**UAB „Aukštaitijos matininkų biuras“**

I.kodas: 155981856, adresas: Taikos pr.7-27, 31107 Visaginas, e.l.p: ambiuras@ambiuras.lt Tel: +37061600051

| Pareigos   | Parašas | Vardas, pavardė        | Data       |
|------------|---------|------------------------|------------|
| Matininkas |         | Aleksandr Prosiyanikov | 2022-12-29 |
|            |         |                        |            |

Matininko kvalifikacijos pažymėjimo Nr.: 2M-M-1415

Visagino savivaldybės teritorijoje esančių šilumos perdavimo tinklų apsaugos zonų teritorijų planas  
M1:500



Sutartiniai ženklai:


- Šilumotiekio šulinio / kameros dangtis
- Šilumotiekio apsauginis kanalas
- Požeminis šilumotiekio vamzdis
- Šilumotiekio šulinio / kameros kontūras
- Tunelio kontūras

Žemės sklypų teritorijos, kurioms nustatomos arba tikslinamos šilumos perdavimo tinklų apsaugos zonos, unikalus numeris, ribos, jų matavimo tipas:

- 0000-0000-0000 Žemės sklypų ribos ir unikalus numeris
- 1 LVŽ Laisvos valstybinės žemės (LVŽ) teritorijos, kuriose nustatomos šilumos tinklų apsaugos zonos, ribos ir numeris
- III Šilumos perdavimo tinklų apsaugos zonos (III skyrius, dvylikas skirsnis) (kodas 148)

Kartografinis pagrindas:

- ORT10LT - Lietuvos Respublikos teritorijos M 1:10 000 skaitmeninis rastinis ortofotografinis žemėlapis (2020 m.)
- VĮ "Registru centras", žemės sklypų ribos 2022

|   |         |                        |            |
|---|---------|------------------------|------------|
|  <b>UAB „Aukštaitijos matininkų biuras“</b><br>Įkoduotas: 155981856, adresas: Taimos pr. 7-27, 31107 Visaginas, el.p: ambiras@ambiras.lt Tel: +37061600851 |         |                        |            |
| Parcijos  | Parašas | Vardas, pavardė        | Data       |
| Matininkas  |         | Aleksandr Prosiannikov | 2023-01-02 |
| Matininko kvalifikacijos pažymėjimo Nr.: 2M-M-1415  |         |                        |            |



Visagino savivaldybės teritorijoje esančių šilumos perdavimo tinklų apsaugos zonų teritorijų planas  
M1:500



Sutartiniai ženklai:

- Šilumotiekio šulinio/ kameros dangtis
- Šilumotiekio apsauginis kanalas
- Požeminis šilumotiekio vamzdis
- Šilumotiekio šulinio/ kameros kontūras
- Tunelio kontūras

Žemės sklypų teritorijos, kurioms nustatomos arba tikslinamos šilumos perdavimo tinklų apsaugos zonos, unikalus numeris, ribos, jų matavimo tipas:

- 0000-0000-0000 Žemės sklypų ribos ir unikalus numeris
- 1 LVŽ Laisvos valstybinės žemės (LVŽ) teritorijos, kuriose nustatomos šilumos tinklų apsaugos zonos, ribos ir numeris
- 2 LVŽ Šilumos perdavimo tinklų apsaugos zonos (III skyrius, dvyliktas skirsnis) (kodas 148)

Kartografinis pagrindas:

- ORT10LT - Lietuvos Respublikos teritorijos M 1:10 000 skaitmeninis rastrinis ortofotografinis žemėlapis (2020 m.)
- VĮ "Registrų centras", žemės sklypų ribos 2022

|   |        |                       |            |
|---|--------|-----------------------|------------|
| <b>UAB „Aukštaitijos matininkų biuras“</b>  |        |                       |            |
| <small>Įkodu: 155981856, adresas: Taikos pr.7-27,31107 Visaginas, elp: ambieras@ambieras.lt Tel: +376160051</small> |        |                       |            |
| Parėigos  | Paršas | Vardas, pavardė       | Data       |
| Matininkas  |        | Aleksandr Prosiانikov | 2022-12-29 |
| Matininko kvalifikacijos pažymėjimo Nr.: 2M-M-1415  |        |                       |            |

Visagino savivaldybės teritorijoje esančių šilumos perdavimo tinklų apsaugos zonų teritorijų planas  
M1:500



**Sutartiniai ženklai:**

- Šilumotiekio šulinio / kameros dangtis
- Šilumotiekio apsauginis kanalas
- Požeminis šilumotiekio vamzdis
- Šilumotiekio šulinio / kameros kontūras
- Tunelio kontūras

**Žemės sklypų teritorijos, kurioms nustatomos arba tikslinamos šilumos perdavimo tinklų apsaugos zonos, unikalus numeris, ribos, jų matavimo tipas:**

- 0000-0000-0000 Žemės sklypų ribos ir unikalus numeris
- 1 LVŽ Laisvos valstybinės žemės (LVŽ) teritorijos, kuriose nustatomos šilumos tinklų apsaugos zonos, ribos ir numeris
- III skyrus, dvilyktas skyrusis (kodas 148) Šilumos perdavimo tinklų apsaugos zonos (III skyrus, dvilyktas skyrusis) (kodas 148)

**Kartografinis pagrindas:**

- ORT10LT - Lietuvos Respublikos teritorijos M 1:10 000 skaitmeninis rastinis ortofotografinis žemėlapis (2020 m.)
- VĮ "Registrų centras", žemės sklypų ribos 2022

LAPAS 11

|  |         |                        |            |
|--|---------|------------------------|------------|
| <b>UAB „Aukštaitijos matininkų biuras“</b>   |         |                        |            |
| <small>Įkoduotas: 155981856, adresas: Taimos pr. 7-27, 31107 Visaginas, el. pa: ambiras@ambiras.lt Tel: +37061600851</small> |         |                        |            |
| Parcis   | Parašas | Vardas, pavardė        | Data       |
| Matininkas   |         | Aleksandr Prosiannikov | 2022-12-29 |
| Matininko kvalifikacijos pažymėjimo Nr.: 2M-M-1415   |         |                        |            |

Visagino savivaldybės teritorijoje esančių šilumos perdavimo tinklų apsaugos zonų teritorijų planas  
M1:500



Sutartiniai ženklai:

- Šilumotiekio šilimo/ kameros dangtis
- Šilumotiekio apsauginis kamialis
- Požeminis šilumotiekio vamzdis
- Šilumotiekio šilimo/ kameros kontūras
- Tunelio kontūras

Žemės sklypų teritorijos, kurioms nustatomos arba tikslinamos šilumos perdavimo tinklų apsaugos zonos, unikalus numeris, ribos, jų matavimo tipas:

0000-0000-0000 Žemės sklypų ribos ir unikalus numeris

- 1 LVF Laisvos valstybinės žemės (LVŽ) teritorijos, kuriose nustatomos šilumos tinklų apsaugos zonos, ribos ir numeris
- Šilumos perdavimo tinklų apsaugos zonos (III skyrius, dvyliktas skirsnis) (kodas 148)

Kartografinis pagrindas:

- ORT10LT - Lietuvos Respublikos teritorijos M 1:10 000 skaitmeninis rastrinis ortofotografinis žemėlapis (2020 m.)
- VĮ "Registru centras", žemės sklypų ribos 2022

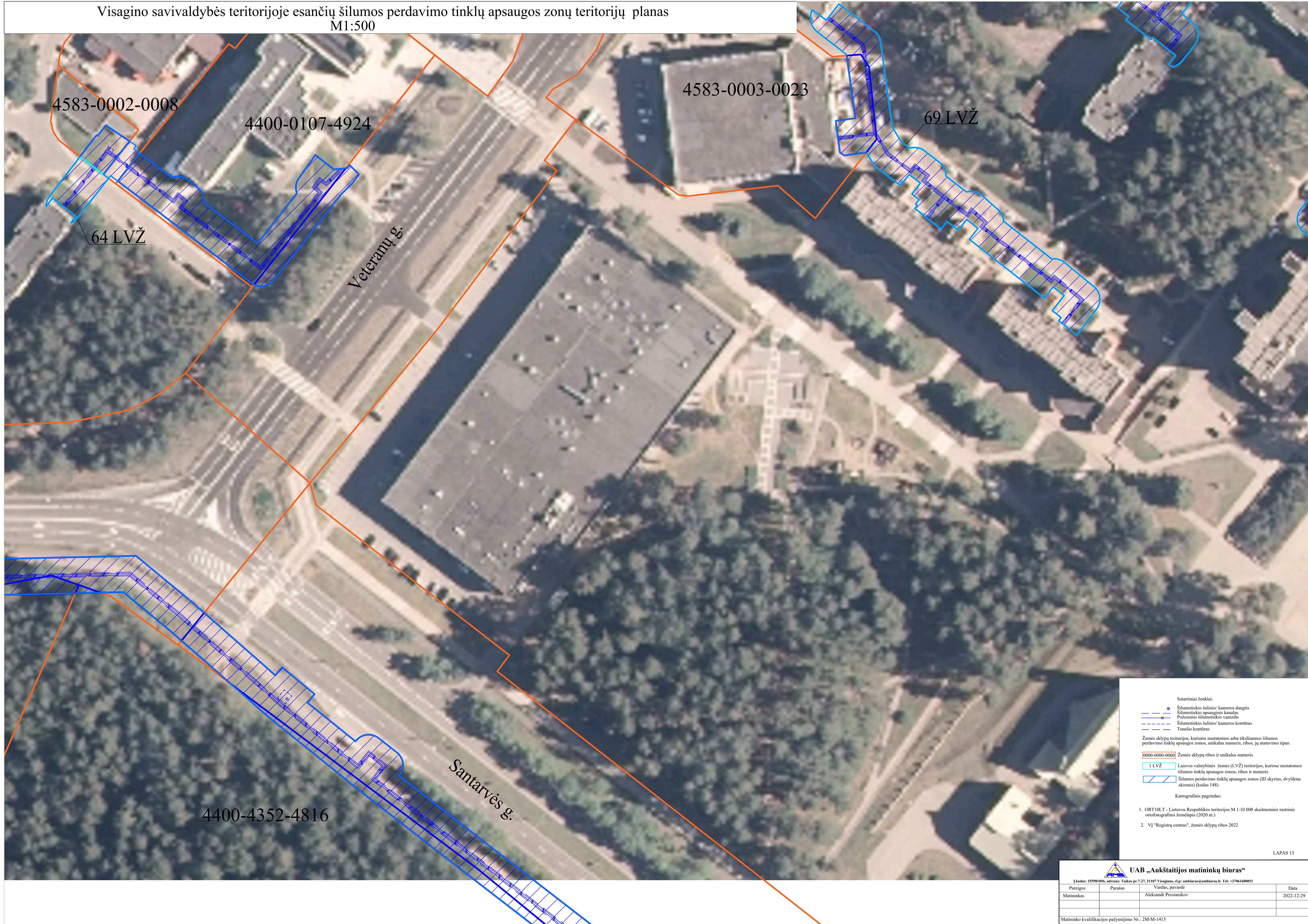
LAPAS 12

**UAB „Aukštaitijos matininkų biuras“**

Įkodu: 155981856, adresas: Taikos pr. 7-27, 31107 Viunginas, el.p: ambiras@ambiras.lt Tel: +3766160051

| Pareigos   | Parašas | Vardas, pavardė       | Data       |
|--|---------|-----------------------|------------|
| Matininkas   |         | Aleksandr Prosiانikov | 2022-12-29 |
| Matininko kvalifikacijos pažymėjimo Nr.: 2M-M-1415 |         |                       |            |

Visagino savivaldybės teritorijoje esančių šilumos perdavimo tinklų apsaugos zonų teritorijų planas  
M1:500



**Sutartiniai ženklai:**

- Šilumotiekio šulinio/ kameros dangtis
- Šilumotiekio apsauginis kanalas
- Požeminis šilumotiekio vamzdis
- Šilumotiekio šulinio/ kameros kontūras
- Tunelio kontūras

**Žemės sklypų teritorijos, kurioms nustatomos arba tikslinamos šilumos perdavimo tinklų apsaugos zonos, unikalus numeris, ribos, jų matavimo tipas:**

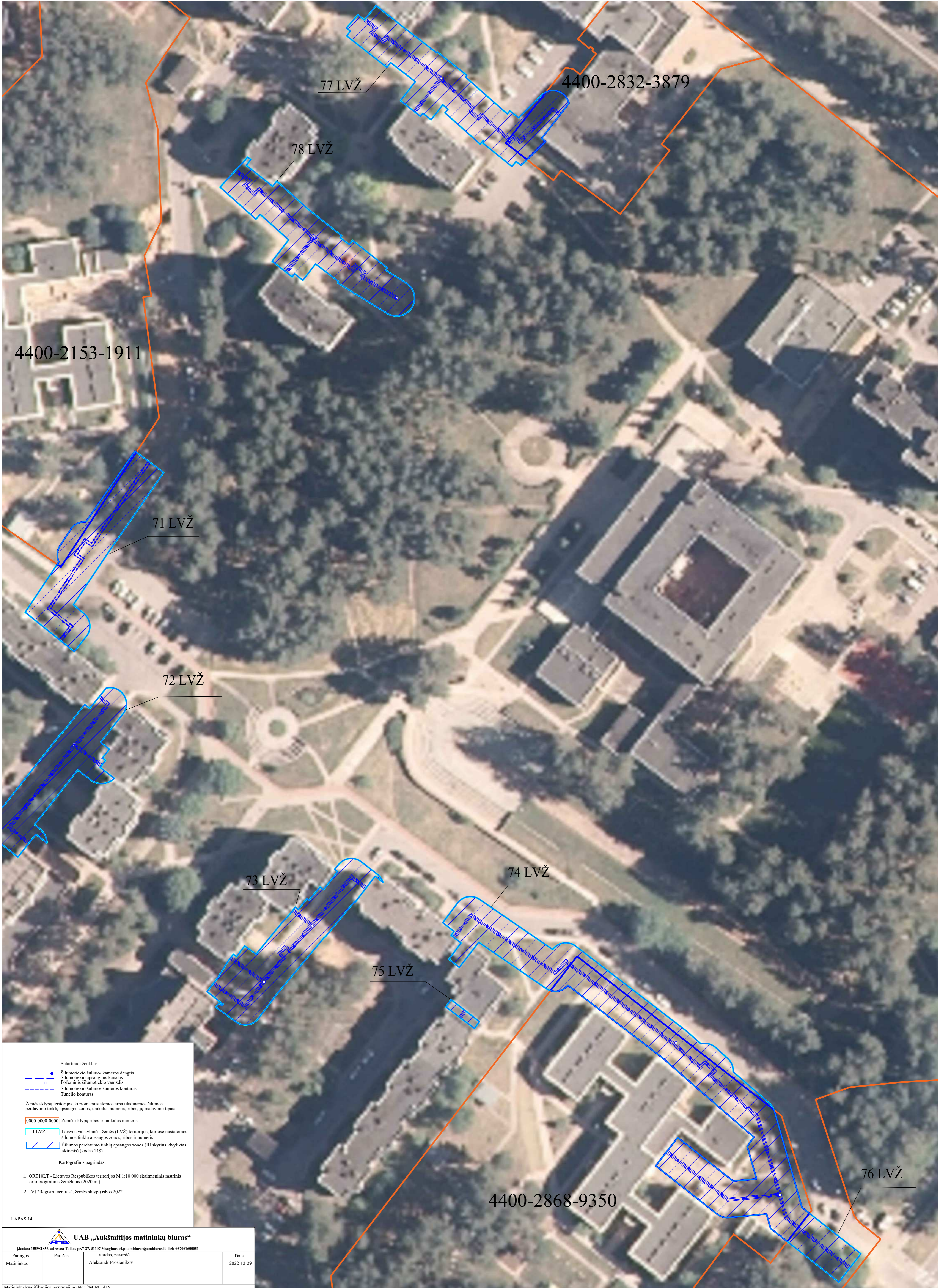
- 0000-0000-0000 Žemės sklypų ribos ir unikalus numeris
- 1 LVŽ Laisvos valstybinės žemės (LVŽ) teritorijos, kuriose nustatomos šilumos tinklų apsaugos zonos, ribos ir numeris
- Šilumos perdavimo tinklų apsaugos zonos (III skyrius, dvilyktis skirsnis) (kodas 148)

**Kartografinis pagrindas:**

- ORT10LT - Lietuvos Respublikos teritorijos M 1:10 000 skaitmeninis rastrinis ortofotografinis žemėlapis (2020 m.)
- VĮ "Registrų centras", žemės sklypų ribos 2022

|   |        |                      |            |
|---|--------|----------------------|------------|
| <b>UAB „Aukštaitijos matininkų biuras“</b>  |        |                      |            |
| <small>Įkodu: 155981856, adresas: Taikos pr.7-27,31107 Visaginas, elp: ambiras@ambiras.lt Tel: +376160051</small> |        |                      |            |
| Parėigos  | Paršas | Vardas, pavardė      | Data       |
| Matininkas  |        | Aleksandr Prosiانkov | 2022-12-29 |
| Matininko kvalifikacijos pažymėjimo Nr.: 2M-M-1415  |        |                      |            |

Visagino savivaldybės teritorijoje esančių šilumos perdavimo tinklų apsaugos zonų teritorijų planas  
M1:500



Sutartiniai ženklai:

- Šilumotiekio šulinio/ kameros dangtis
- Šilumotiekio apsauginis kanalas
- Požeminis šilumotiekio vamzdis
- Šilumotiekio šulinio/ kameros kontūras
- Funkcijo kontūras

Žemės sklypų teritorijos, kurioms nustatomos arba tikslinamos šilumos perdavimo tinklų apsaugos zonos, unikalus numeris, ribos, jų matavimo tipas:

- 0000-0000-0000 Žemės sklypų ribos ir unikalus numeris
- I LVŽ Laisvos valstybinės žemės (LVŽ) teritorijos, kuriose nustatomos šilumos tinklų apsaugos zonos, ribos ir numeris
- II LVŽ Šilumos perdavimo tinklų apsaugos zonos (III skyrius, dvylikas skirsnis) (kodas 148)

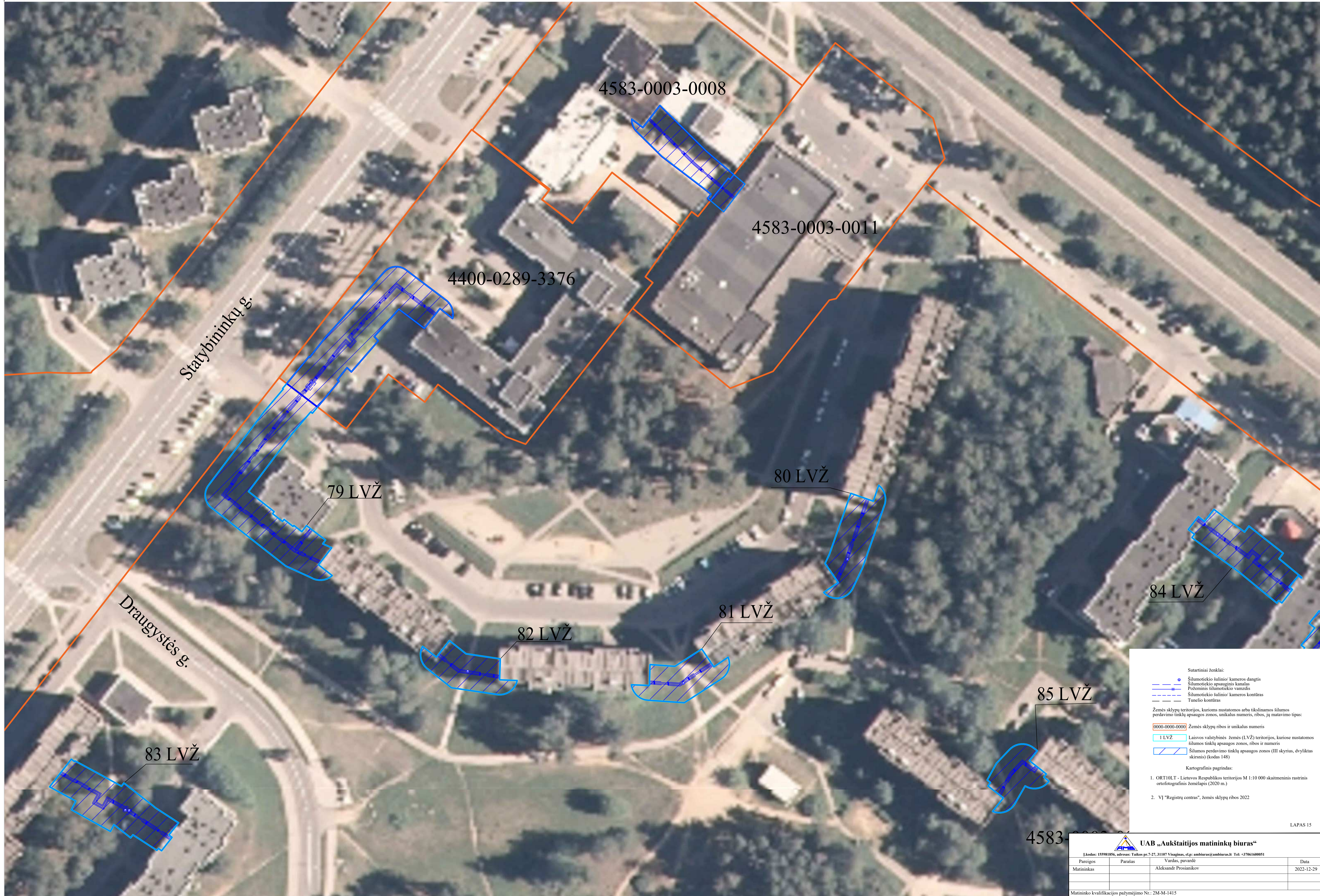
Kartografinis pagrindas:

- ORTIOLT - Lietuvos Respublikos teritorijos M 1:10 000 skaitmeninis rastrinis ortofotografinis žemėlapis (2020 m.)
- VĮ "Registru centras", žemės sklypų ribos 2022

LAPAS 14

|  |         |                       |            |
|--|---------|-----------------------|------------|
| <b>UAB „Aukštaitijos matininkų biuras“</b>   |         |                       |            |
| <small>Įkodas: 155981856, adresas: Talkos pr.7-27, 31107 Visaginas, elp: ambieras@ambieras.lt Tel: +3761609051</small> |         |                       |            |
| Parcis   | Parašas | Vardas, pavardė       | Data       |
| Matininkas   |         | Aleksandr Prosiانikov | 2022-12-29 |
| Matininko kvalifikacijos pažymėjimo Nr.: ZM-M-1415   |         |                       |            |

Visagino savivaldybės teritorijoje esančių šilumos perdavimo tinklų apsaugos zonų teritorijų planas  
M1:500



Sutariniai ženklai:

- Šilumotiekio šulinio/ kameros dangtis
- Šilumotiekio apsauginis kanalas
- Pūžemio šilumotiekio vamzdis
- Šilumotiekio šulinio/ kameros kontūras
- Tuncelio kontūras

Žemės sklypų teritorijos, kurioms nustatomos arba tikslinamos šilumos perdavimo tinklų apsaugos zonos, unikalus numeris, ribos, jų matavimo tipas:

- 0000-0000-0000 Žemės sklypų ribos ir unikalus numeris
- 1 LVŽ Laisvos valstybinės žemės (LVŽ) teritorijos, kuriose nustatomos šilumos tinklų apsaugos zonos, ribos ir numeris
- Šilumos perdavimo tinklų apsaugos zonos (III skyrius, dvylikas skirsnis) (kodas 148)

Kartografinis pagrindas:

- ORT10LT - Lietuvos Respublikos teritorijos M 1:10 000 skaitmeninis rastrinis ortofotografinis žemėlapis (2020 m.)
- VĮ "Registru centras", žemės sklypų ribos 2022

4583-0003-0008

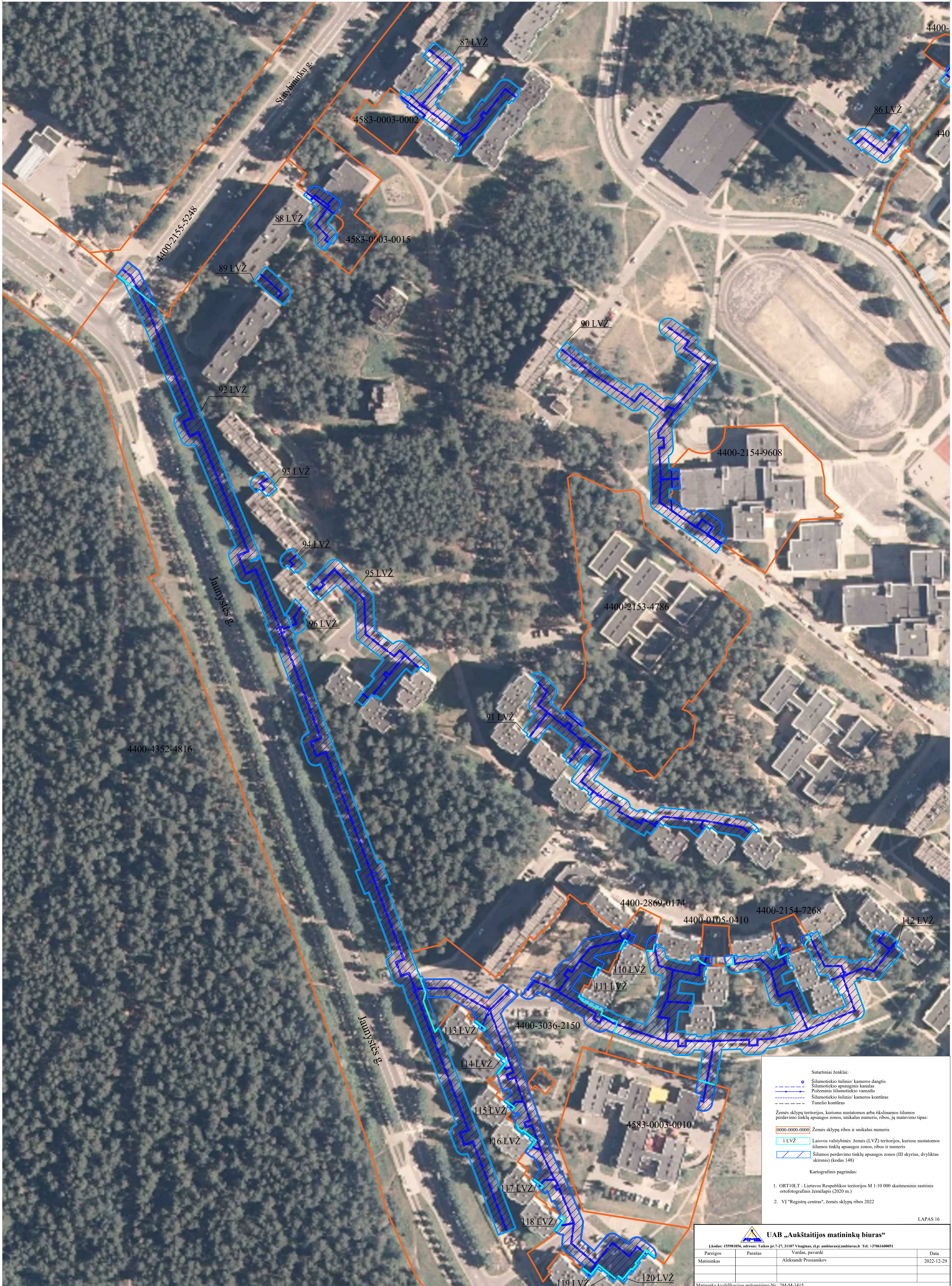
**UAB „Aukštaitijos matininkų biuras“**

Įkanda: 155981856, adresas: Tautos pr.7-27,31107 Visaginas, el.p: ambiras@ambiras.lt Tel: +3761690651

| Pareigos   | Paršas | Vardas, pavardė      | Data       |
|------------|--------|----------------------|------------|
| Matininkas |        | Aleksandr Prosiانkov | 2022-12-29 |
|            |        |                      |            |
|            |        |                      |            |

Matininko kvalifikacijos pažymėjimo Nr.: 2M-M-1415

# Visagino savivaldybės teritorijoje esančių šilumos perdavimo tinklų apsaugos zonų teritorijų planas M1:1000



Sutarminiai ženklai:  
 • Šilumotiekio šulinio/ kameros dangtis  
 - - - Šilumotiekio apsauginis kanalas  
 - - - - - Poteminiis šilumotiekio vamzdis  
 - - - - - Šilumotiekio šulinio/ kameros kontūras  
 - - - - - Tunelio kontūras

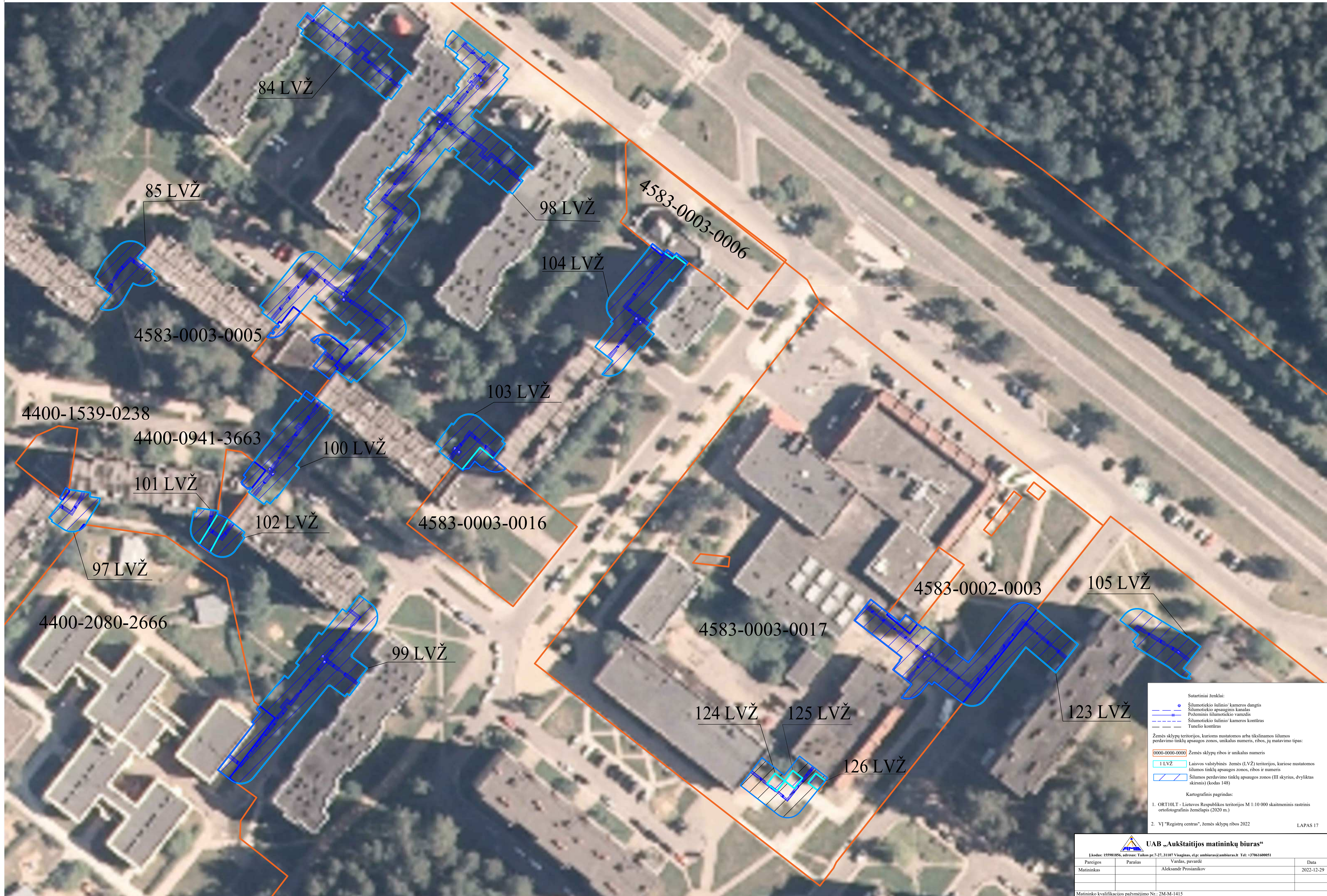
Žemės sklypų teritorijos, kurioms nustatomos arba tikslinamos šilumos perdavimo tinklų apsaugos zonos, unikalus numeris, ribos, jų matavimo tipas:  
 0000-0000-0000 Žemės sklypų ribos ir unikalus numeris  
 1 LVŽ Laisvos valstybinės žemės (LVŽ) teritorijos, kuriose nustatomos šilumos perdavimo tinklų apsaugos zonos, ribos ir numeris  
 III Šilumos perdavimo tinklų apsaugos zonos (III skyrius, dvytiktas skirsnis) (kodas 148)

Kartografinis pagrindas:  
 1. ORTIOLT - Lietuvos Respublikos teritorijos M 1:10 000 skaitmeninis rastrinis ortofotografinis žemėlapis (2020 m.)  
 2. VI "Registrijų centras", žemės sklypų ribos 2022

LAPAS 16

|  |         |                      |            |
|--|---------|----------------------|------------|
| <b>UAB „Aukštaitijos matininkų biuras“</b>   |         |                      |            |
| <small>Įkodu: 155981856, adresas: Taltos pr. 7-27, 31107 Visaginas, el.p: ambiras@ambiras.lt Tel: +37061600851</small> |         |                      |            |
| Parcigos   | Parašas | Vardas, pavardė      | Data       |
| Matininkas   |         | Aleksandr Prosiانkov | 2022-12-29 |
| Matininko kvalifikacijos pažymėjimo Nr.: 2M-M-1415   |         |                      |            |

Visagino savivaldybės teritorijoje esančių šilumos perdavimo tinklų apsaugos zonų teritorijų planas  
M1:500



- Sutariniai ženklai:
- Šilumotiekio šiluminio kameros dangtis
  - Šilumotiekio apsauginis kanalas
  - Požeminis šilumotiekio vamzdis
  - Šilumotiekio šiluminio kameros kontūras
  - Tunelio kontūras

Žemės sklypų teritorijos, kurioms nustatomos arba tikslinamos šilumos perdavimo tinklų apsaugos zonos, unikalūs numeris, ribos, jų matavimo tipas:

- 0000-0000-0000 Žemės sklypų ribos ir unikalūs numeris
- 1 LVŽ Laisvos valstybinės žemės (LVŽ) teritorijos, kuriose nustatomos šilumos tinklų apsaugos zonos, ribos ir numeris
- Šilumos perdavimo tinklų apsaugos zonos (III skyrius, dvylikas skirsnis) (kodas 148)

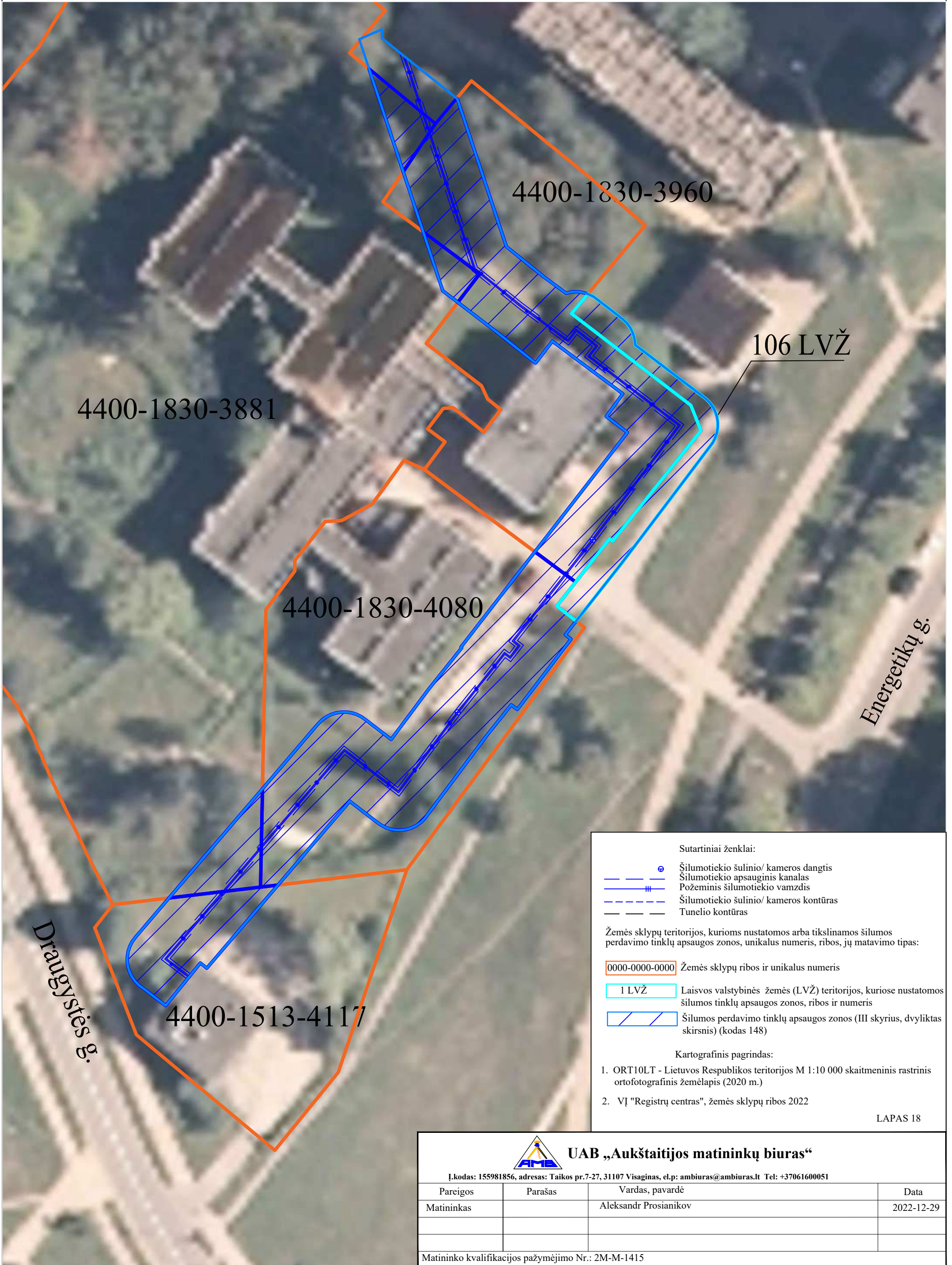
Kartografinis pagrindas:

1. ORT10LT - Lietuvos Respublikos teritorijos M 1:10 000 skaitmeninis rastrinis ortofotografinis žemėlapis (2020 m.)
2. VĮ "Registru centras", žemės sklypų ribos 2022

|  |         |                        |            |
|--|---------|------------------------|------------|
| <b>UAB „Aukštaitijos matininkų biuras“</b>   |         |                        |            |
| <small>Įkodu: 155981856, adresas: Tautos pr.7-27,31107 Visaginas, el.p: ambieras@ambieras.lt Tel: +37061609051</small> |         |                        |            |
| Pareigos   | Parašas | Vardas, pavardė        | Data       |
| Matininkas   |         | Aleksandr Prosiainikov | 2022-12-29 |
| <small>Matininko kvalifikacijos pažymėjimo Nr.: 2M-M-1415</small>  |         |                        |            |



Visagino savivaldybės teritorijoje esančių šilumos perdavimo tinklų apsaugos zonų teritorijų planas  
M1:500



**Sutartiniai ženklai:**

- Šilumotiekio šulinio/ kameros dangtis
- Šilumotiekio apsauginis kanalas
- Požeminis šilumotiekio vamzdis
- Šilumotiekio šulinio/ kameros kontūras
- Tunelio kontūras


Žemės sklypų teritorijos, kurioms nustatomos arba tikslinamos šilumos perdavimo tinklų apsaugos zonos, unikalūs numeris, ribos, jų matavimo tipas:

- 0000-0000-0000 Žemės sklypų ribos ir unikalūs numeris
- 1 LVŽ Laisvos valstybinės žemės (LVŽ) teritorijos, kuriose nustatomos šilumos tinklų apsaugos zonos, ribos ir numeris
- Šilumos perdavimo tinklų apsaugos zonos (III skyrius, dvyliktas skirsnis) (kodas 148)

**Kartografinis pagrindas:**

- ORT10LT - Lietuvos Respublikos teritorijos M 1:10 000 skaitmeninis rastrinis ortofotografinis žemėlapis (2020 m.)
- VĮ "Registų centras", žemės sklypų ribos 2022

LAPAS 18

|  |         |                       |            |
|--|---------|-----------------------|------------|
|  <b>UAB „Aukštaitijos matininkų biuras“</b> |         |                       |            |
| Į.kodas: 155981856, adresas: Taikos pr.7-27, 31107 Visaginas, e.l.p: ambiuras@ambiuras.lt Tel: +37061600051                      |         |                       |            |
| Pareigos   | Parašas | Vardas, pavardė       | Data       |
| Matininkas   |         | Aleksandr Prosiانikov | 2022-12-29 |
|  |         |                       |            |
| Matininko kvalifikacijos pažymėjimo Nr.: 2M-M-1415   |         |                       |            |

Visagino savivaldybės teritorijoje esančių šilumos perdavimo tinklų apsaugos zonų teritorijų planas

M1:500



Sutartiniai ženklai:

- Šilumotiekio šulinio/ kameros dangtis
- Šilumotiekio apsauginis kanalas
- Požeminis šilumotiekio vamzdis
- Šilumotiekio šulinio/ kameros kontūras
- Tunelio kontūras

Žemės sklypų teritorijos, kurioms nustatomos arba tikslinamos šilumos perdavimo tinklų apsaugos zonos, unikalus numeris, ribos, jų matavimo tipas:

**0000-0000-0000** Žemės sklypų ribos ir unikalus numeris

**1 LVŽ** Laisvos valstybinės žemės (LVŽ) teritorijos, kuriose nustatomos šilumos tinklų apsaugos zonos, ribos ir numeris

Šilumos perdavimo tinklų apsaugos zonos (III skyrius, dvilyktas skirsnis) (kodas 148)

Kartografinis pagrindas:

- ORT10LT - Lietuvos Respublikos teritorijos M 1:10 000 skaitmeninis rastrinis ortofotografinis žemėlapis (2020 m.)
- VĮ "Registru centras", žemės sklypų ribos 2022

LAPAS 19

|   |         |                       |            |
|---|---------|-----------------------|------------|
|   |         |                       |            |
| <b>UAB „Aukštaitijos matininkų biuras“</b>  |         |                       |            |
| Į.kodas: 155981856, adresas: Taikos pr.7-27, 31107 Visaginas, e.l.p: ambiuras@ambiuras.lt Tel: +37061600051 |         |                       |            |
| Pareigos  | Parašas | Vardas, pavardė       | Data       |
| Matininkas  |         | Aleksandr Prosiانikov | 2022-12-29 |
|   |         |                       |            |
| Matininko kvalifikacijos pažymėjimo Nr.: 2M-M-1415  |         |                       |            |

Visagino savivaldybės teritorijoje esančių šilumos perdavimo tinklų apsaugos zonų teritorijų planas  
M1:500



Sutartiniai ženklai:


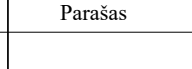
- Šilumotiekio šulinio/ kameros dangtis
- Šilumotiekio apsauginis kanalas
- Požeminis šilumotiekio vamzdis
- Šilumotiekio šulinio/ kameros kontūras
- Tunelio kontūras

Žemės sklypų teritorijos, kurioms nustatomos arba tikslinamos šilumos perdavimo tinklų apsaugos zonos, unikalus numeris, ribos, jų matavimo tipas:

- 0000-0000-0000 Žemės sklypų ribos ir unikalus numeris
- 1 LVŽ Laisvos valstybinės žemės (LVŽ) teritorijos, kuriose nustatomos šilumos tinklų apsaugos zonos, ribos ir numeris
- Šilumos perdavimo tinklų apsaugos zonos (III skyrius, dvyliktas skirsnis) (kodas 148)

Kartografinis pagrindas:






- ORT10LT - Lietuvos Respublikos teritorijos M 1:10 000 skaitmeninis rastrinis ortofotografinis žemėlapis (2020 m.)
- VĮ "Registų centras", žemės sklypų ribos 2022

|  |   |                        |            |
|--|---|------------------------|------------|
|  <b>UAB „Aukštaitijos matininkų biuras“</b> |   |                        |            |
| Įk. kodas: 155981856, adresas: Taikos pr. 7-27, 31107 Visaginas, e.l.p.: ambiuras@ambiuaras.lt Tel: +37061600051                 |   |                        |            |
| Pareigos   | Parašas   | Vardas, pavardė        | Data       |
| Matininkas   |  | Aleksandr Prosiyanikov | 2022-12-29 |
| Matininko kvalifikacijos pažymėjimo Nr.: 2M-M-1415   |   |                        |            |


Visagino savivaldybės teritorijoje esančių šilumos perdavimo tinklų apsaugos zonų teritorijų planas  
M1:500





Sutartiniai ženklai:

-  Šilumotiekio šulinio/ kameros dangtis
-  Šilumotiekio apsauginis kanalas
-  Požeminis šilumotiekio vamzdis
-  Šilumotiekio šulinio/ kameros kontūras
-  Tunelio kontūras

Žemės sklypų teritorijos, kurioms nustatomos arba tikslinamos šilumos perdavimo tinklų apsaugos zonos, unikalus numeris, ribos, jų matavimo tipas:

 0000-0000-0000 Žemės sklypų ribos ir unikalus numeris

 1 LVŽ Laisvos valstybinės žemės (LVŽ) teritorijos, kuriose nustatomos šilumos tinklų apsaugos zonos, ribos ir numeris

 Šilumos perdavimo tinklų apsaugos zonos (III skyrius, dvyliktas skirsnis) (kodas 148)

Kartografinis pagrindas:

1. ORT10LT - Lietuvos Respublikos teritorijos M 1:10 000 skaitmeninis rastrinis ortofotografinis žemėlapis (2020 m.)

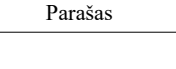
2. VĮ "Registų centras", žemės sklypų ribos 2022

LAPAS 21



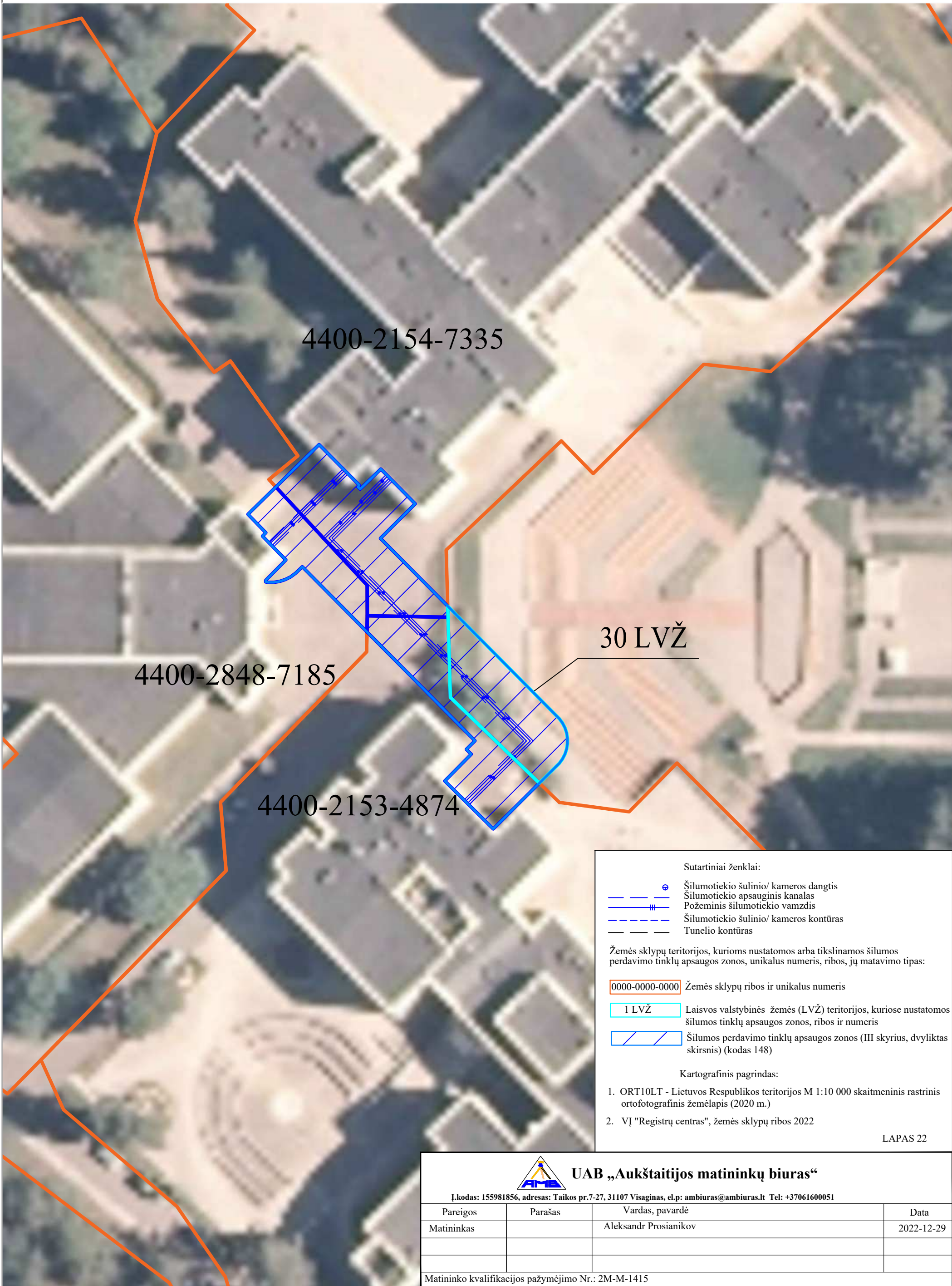
**UAB „Aukštaitijos matininkų biuras“**

Įk. kodas: 155981856, adresas: Taikos pr. 7-27, 31107 Visaginas, e.l.p.: ambiuras@ambiuras.lt Tel: +37061600051

| Pareigos   | Parašas   | Vardas, pavardė      | Data       |
|------------|---|----------------------|------------|
| Matininkas |  | Aleksandr Proshnikov | 2022-12-29 |
|            |   |                      |            |

Matininko kvalifikacijos pažymėjimo Nr.: 2M-M-1415

Visagino savivaldybės teritorijoje esančių šilumos perdavimo tinklų apsaugos zonų teritorijų planas  
M1:500



**Sutartiniai ženklai:**

- Šilumotiekio šulinio/ kameros dangtis
- Šilumotiekio apsauginis kanalas
- Požeminis šilumotiekio vamzdis
- Šilumotiekio šulinio/ kameros kontūras
- Tunelio kontūras


Žemės sklypų teritorijos, kurioms nustatomos arba tikslinamos šilumos perdavimo tinklų apsaugos zonos, unikalūs numeris, ribos, jų matavimo tipas:

- 0000-0000-0000 Žemės sklypų ribos ir unikalūs numeris
- 1 LVŽ Laisvos valstybinės žemės (LVŽ) teritorijos, kuriose nustatomos šilumos tinklų apsaugos zonos, ribos ir numeris
- Šilumos perdavimo tinklų apsaugos zonos (III skyrius, dvyliktas skirsnis) (kodas 148)

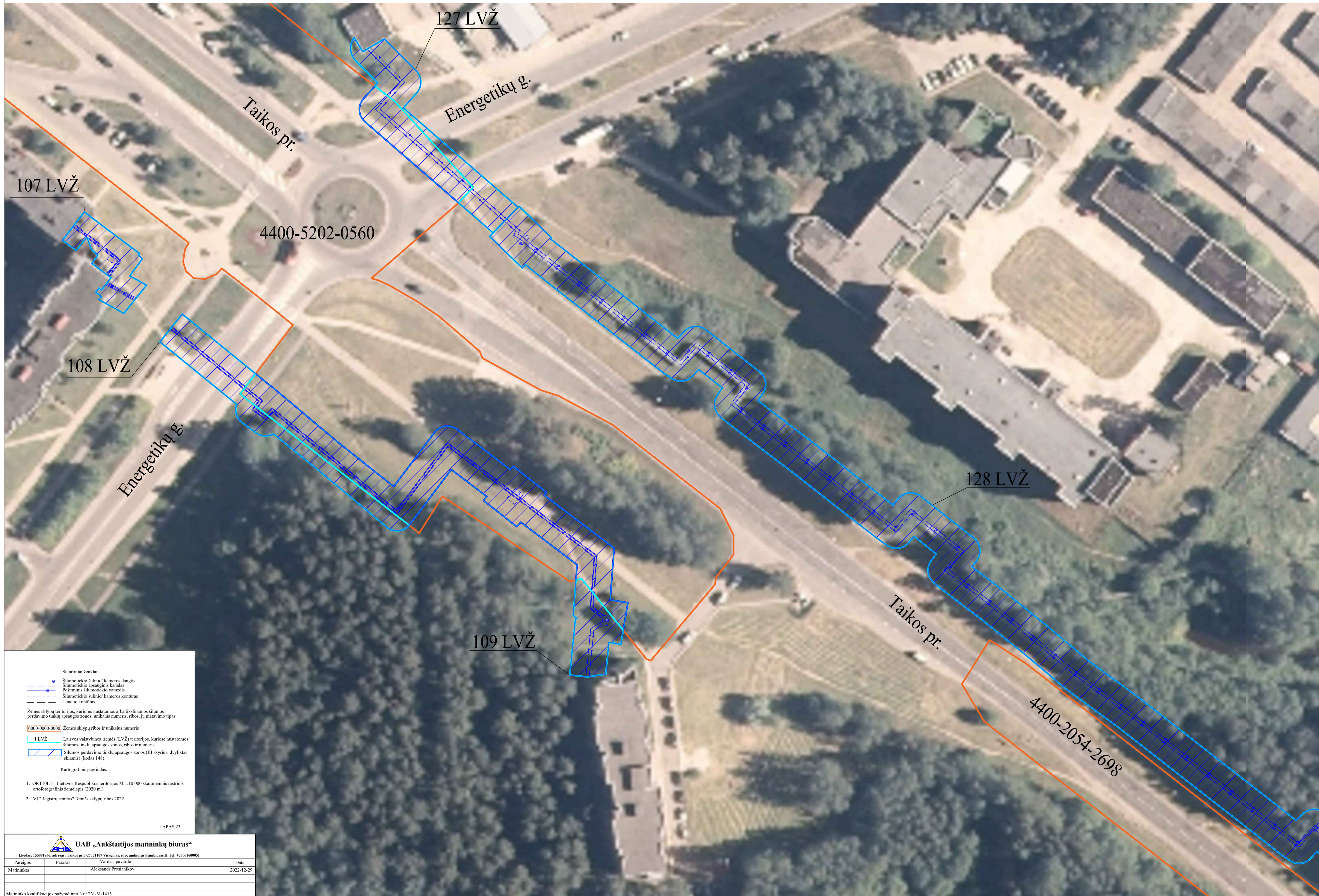
**Kartografinis pagrindas:**

1. ORT10LT - Lietuvos Respublikos teritorijos M 1:10 000 skaitmeninis rastrinis ortofotografinis žemėlapis (2020 m.)
2. VĮ "Registų centras", žemės sklypų ribos 2022

LAPAS 22

|  |         |                       |            |
|--|---------|-----------------------|------------|
|  <b>UAB „Aukštaitijos matininkų biuras“</b> |         |                       |            |
| Įk. kodas: 155981856, adresas: Taikos pr. 7-27, 31107 Visaginas, el. p.: ambiuras@ambiuras.lt Tel: +37061600051                  |         |                       |            |
| Pareigos   | Parašas | Vardas, pavardė       | Data       |
| Matininkas   |         | Aleksandr Proslanikov | 2022-12-29 |
|  |         |                       |            |
| Matininko kvalifikacijos pažymėjimo Nr.: 2M-M-1415   |         |                       |            |

Visagino savivaldybės teritorijoje esančių šilumos perdavimo tinklų apsaugos zonų teritorijų planas  
M1:500



Sutartiniai ženklai:

- Šilumotiekio šulinio/ kameros dangtis
- Šilumotiekio apsauginis kanalas
- Požeminis šilumotiekio vamzdis
- Šilumotiekio šulinio/ kameros kontūras
- Tunelio kontūras

Žemės sklypų teritorijos, kurioms nustatomos arba tikslinamos šilumos perdavimo tinklų apsaugos zonos, unikalus numeris, ribos, jų matavimo tipas:

- 0000-0000-0000 Žemės sklypų ribos ir unikalus numeris
- I LVŽ Laisvos valstybinės žemės (LVŽ) teritorijos, kuriose nustatomos šilumos tinklų apsaugos zonos, ribos ir numeris
- Šilumos perdavimo tinklų apsaugos zonos (III skyrius, dydylktas skirsnis) (kodas 148)

Kartografinis pagrindas:

- ORT10LT - Lietuvos Respublikos teritorijos M 1:10 000 skaitmeninis rastrinis ortofotografinis žemėlapis (2020 m.).
- VĮ "Registrų centras", žemės sklypų ribos 2022

LAPAS 23

|  |         |                       |            |
|--|---------|-----------------------|------------|
| <b>UAB „Aukštaitijos matininkų biuras“</b><br>Įkoduotas: 155981856, adresas: Taikos pr. 7-27, 31107 Visaginas, el.p: ambiras@ambiras.lt Tel: +3706160051 |         |                       |            |
| Parigios   | Parašas | Vardas, pavardė       | Data       |
| Matininkas   |         | Aleksandr Prosiانikov | 2022-12-29 |
| Matininko kvalifikacijos pažymėjimo Nr.: 2M-M-1415   |         |                       |            |

Visagino savivaldybės teritorijoje esančių šilumos perdavimo tinklų apsaugos zonų teritorijų planas  
M1:500



Sutartiniai ženklai:

- Šilumotiekio šulinio/ kameros dangtis
- Šilumotiekio apsauginis kanalas
- Požeminis šilumotiekio vamzdis
- Šilumotiekio šulinio/ kameros kontūras
- Tunelio kontūras

Žemės sklypų teritorijos, kurioms nustatomos arba tikslinamos šilumos perdavimo tinklų apsaugos zonos, unikalūs numeris, ribos, jų matavimo tipas:

- 0000-0000-0000 Žemės sklypų ribos ir unikalūs numeris
- 1 LVŽ Laisvos valstybinės žemės (LVŽ) teritorijos, kuriose nustatomos šilumos tinklų apsaugos zonos, ribos ir numeris
- Šilumos perdavimo tinklų apsaugos zonos (III skyrius, dviliktas skirsnis) (kodas 148)

Kartografinis pagrindas:

- ORT10LT - Lietuvos Respublikos teritorijos M 1:10 000 skaitmeninis rastinis ortofotografinis žemėlapis (2020 m.)
- VĮ "Registrų centras", žemės sklypų ribos 2022

|  |         |                      |            |
|--|---------|----------------------|------------|
| <b>UAB „Aukštaitijos matininkų biuras“</b><br>Įkodu: 155981856, adresas: Tautos pr.7-27, 31107 Visaginas, el.p: ambieras@ambieras.lt Tel: +376160051 |         |                      |            |
| Pareigos   | Parašas | Vardas, pavardė      | Data       |
| Matininkas   |         | Aleksandr Prosiانkov | 2022-12-29 |
| Matininko kvalifikacijos pažymėjimo Nr.: 2M-M-1415   |         |                      |            |

Visagino savivaldybės teritorijoje esančių šilumos perdavimo tinklų apsaugos zonų teritorijų planas  
M1:500

4400-3999-4288

128 LVŽ

4400-2054-2698

Sutartiniai ženklai:

- Šilumotiekio šulinio/ kameros dangtis
- Šilumotiekio apsauginis kanalas
- Požeminis šilumotiekio vamzdis
- Šilumotiekio šulinio/ kameros kontūras
- Funkcio kontūras


Žemės sklypų teritorijos, kurioms nustatomos arba tikslinamos šilumos perdavimo tinklų apsaugos zonos, unikalus numeris, ribos, jų matavimo tipas:

- 0000-0000-0000 Žemės sklypų ribos ir unikalus numeris
- I LVŽ Laisvos valstybinės žemės (LVŽ) teritorijos, kuriose nustatomos šilumos tinklų apsaugos zonos, ribos ir numeris
- Šilumos perdavimo tinklų apsaugos zonos (III skyrius, dvyliktas skirsnis) (kodas 148)

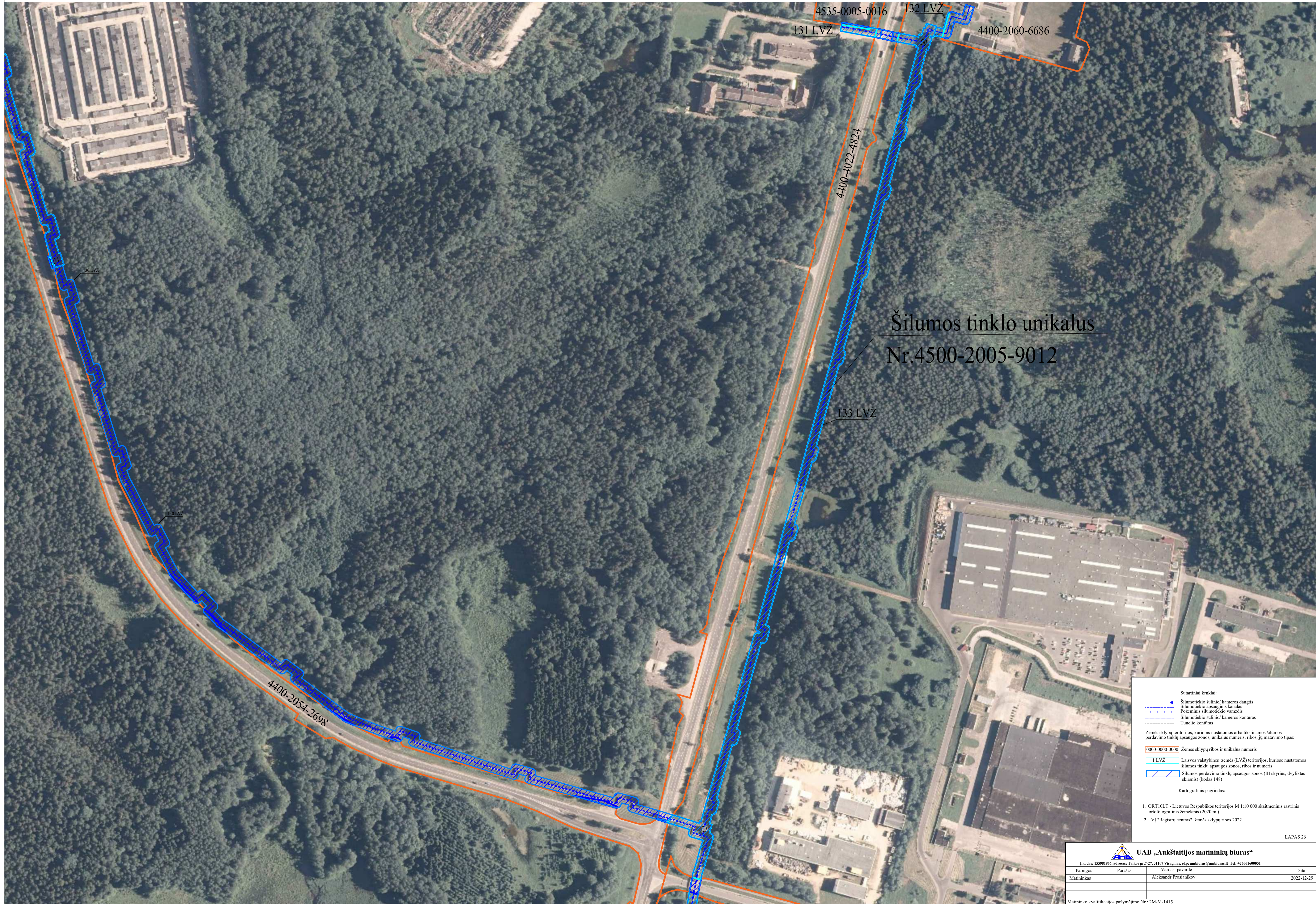
Kartografinis pagrindas:

- ORTIOLT - Lietuvos Respublikos teritorijos M 1:10 000 skaitmeninis rastrinis ortofotografinis žemėlapis (2020 m.)
- VĮ "Registru centras", žemės sklypų ribos 2022

LAPAS 25

|  |         |                       |            |
|--|---------|-----------------------|------------|
|  <b>UAB „Aukštaitijos matininkų biuras“</b><br>Įkoduas: 155981856, adresas: Tautos pr. 7-27, 31107 Visaginas, elg: ambieras@ambieras.lt Tel: +37661609051 |         |                       |            |
| Parcigos   | Parašas | Vardas, pavardė       | Data       |
| Matininkas   |         | Aleksandr Prosiانikov | 2022-12-29 |
| Matininko kvalifikacijos pažymėjimo Nr.: 2M-M-1415   |         |                       |            |





Šilumos tinklo unikalus  
Nr.4500-2005-9012

Sutartiniai ženklai:

- Šilumotiekio šulinio/ kameros dangtis
- Šilumotiekio apsauginis kanalas
- Poteminiis šilumotiekio vamzdis
- Šilumotiekio šulinio/ kameros kontūras
- Tunelio kontūras

Žemės sklypų teritorijos, kurioms nustatomos arba tikslinamos šilumos perdavimo tinklų apsaugos zonos, unikalus numeris, ribos, jų matavimo tipas:

- 0000-0000-0000 Žemės sklypų ribos ir unikalus numeris
- I LVŽ Laisvos valstybinės žemės (LVŽ) teritorijos, kuriose nustatomos šilumos tinklų apsaugos zonos, ribos ir numeris
- Šilumos perdavimo tinklų apsaugos zonos (III skyrius, dvytiktas skirsnis) (kodas 148)

Kartografinis pagrindas:

- ORTIOLT - Lietuvos Respublikos teritorijos M 1:10 000 skaitmeninis rastrinis ortofotografinis žemėlapis (2020 m.)
- VĮ "Registru centras", žemės sklypų ribos 2022

|  |         |                      |            |
|--|---------|----------------------|------------|
| <b>UAB „Aukštaitijos matininkų biuras“</b>   |         |                      |            |
| <small>Įkodu: 155981856, adresas: Tautos pr.7-27, 31107 Visaginas, elp: ambieras@ambieras.lt Tel: +37061600051</small> |         |                      |            |
| Pareigos   | Parašas | Vardas, pavardė      | Data       |
| Matininkas   |         | Aleksandr Prosiانkov | 2022-12-29 |
| <small>Matininko kvalifikacijos pažymėjimo Nr.: 2M-M-1415</small>  |         |                      |            |



Sutartiniai ženklai:

- Šilumotiekio šulinio/ kameros dangtis
- Šilumotiekio apsauginis kanalas
- Potemnis šilumotiekio vamzdis
- Šilumotiekio šulinio/ kameros kontūras
- Tūnelio kontūras

Žemės sklypų teritorijos, kurioms nustatomos arba tikslinamos šilumos perdavimo tinklų apsaugos zonos, unikalūs numeris, ribos, jų matavimo tipas:

0000-0000-0000 Žemės sklypų ribos ir unikalūs numeris

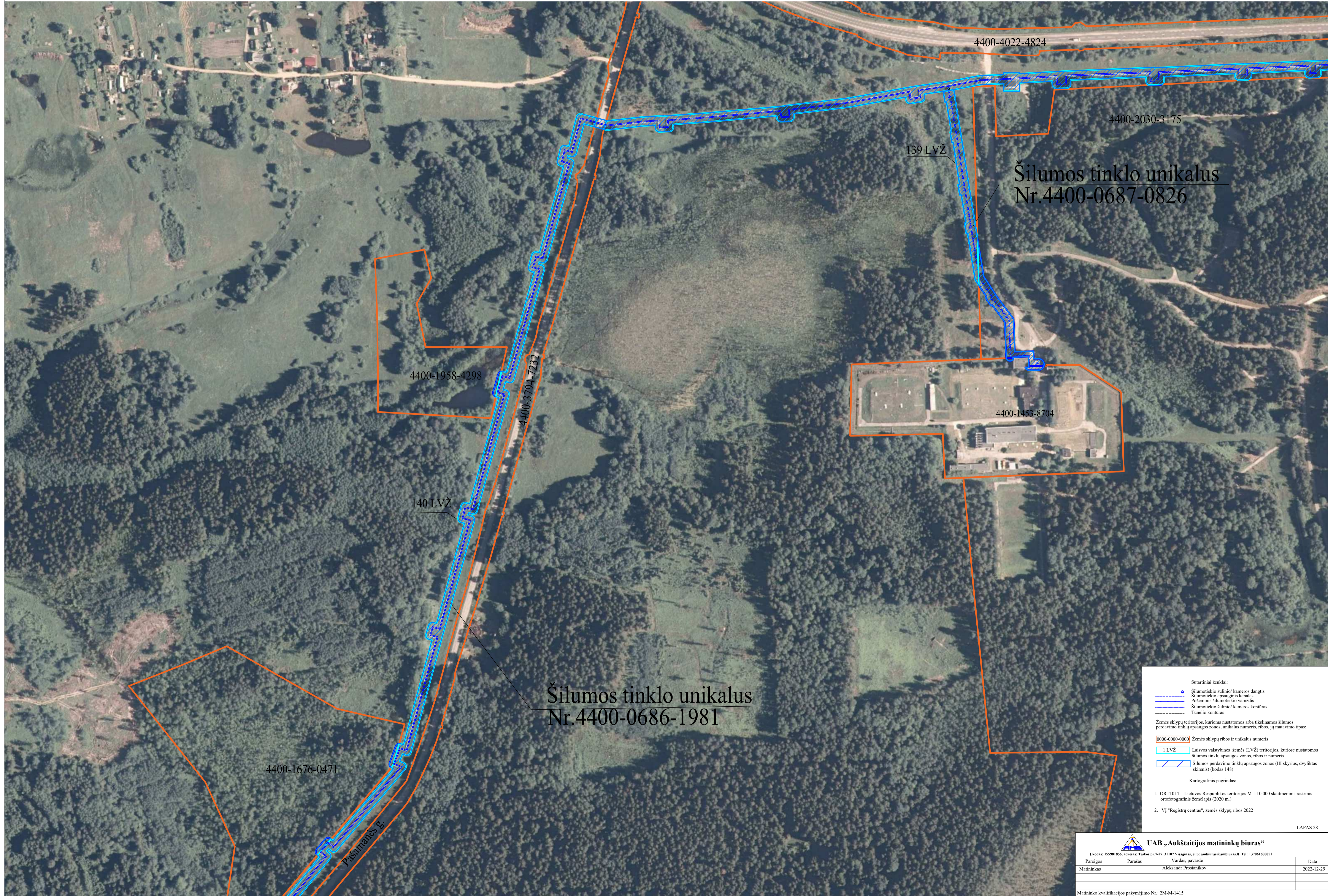
I LVZ Laisvos valstybinės žemės (LVZ) teritorijos, kuriose nustatomos šilumos tinklų apsaugos zonos, ribos ir numeris

Šilumos perdavimo tinklų apsaugos zonos (III skyrius, dvytiktas skirsnis) (kodas 148)

Kartografinis pagrindas:

- ORT10LT - Lietuvos Respublikos teritorijos M 1:10 000 skaitmeninis rastrinis ortofotografinis žemėlapis (2020 m.)
- VĮ "Registrų centras", žemės sklypų ribos 2022

|  |        |                      |            |
|--|--------|----------------------|------------|
|  |        |                      |            |
| <b>UAB „Aukštaitijos matininkų biuras“</b>   |        |                      |            |
| <small>Įkoduotas: 155981856, adresas: Tautos pr.7-27, 31107 Visaginas, el.p: ambiras@ambiras.lt Tel: +3761609051</small> |        |                      |            |
| Matininkas   | Paršas | Vardas, pavardė      | Data       |
|  |        | Aleksandr Prosiانkov | 2022-12-29 |
| <small>Matininko kvalifikacijos pažymėjimo Nr.: 2M-M-1415</small>  |        |                      |            |



Sutartiniai ženklai:

- Šilumotiekio šulinio/ kameros dangtis
- Šilumotiekio apsauginis kanalas
- Poteminis šilumotiekio vamzdis
- Šilumotiekio šulinio/ kameros kontūras
- Tunelio kontūras

Žemės sklypų teritorijos, kurioms nustatomos arba tikslinamos šilumos perdavimo tinklų apsaugos zonos, unikalūs numeris, ribos, jų matavimo tipas:

0000-0000-0000 Žemės sklypų ribos ir unikalūs numeris

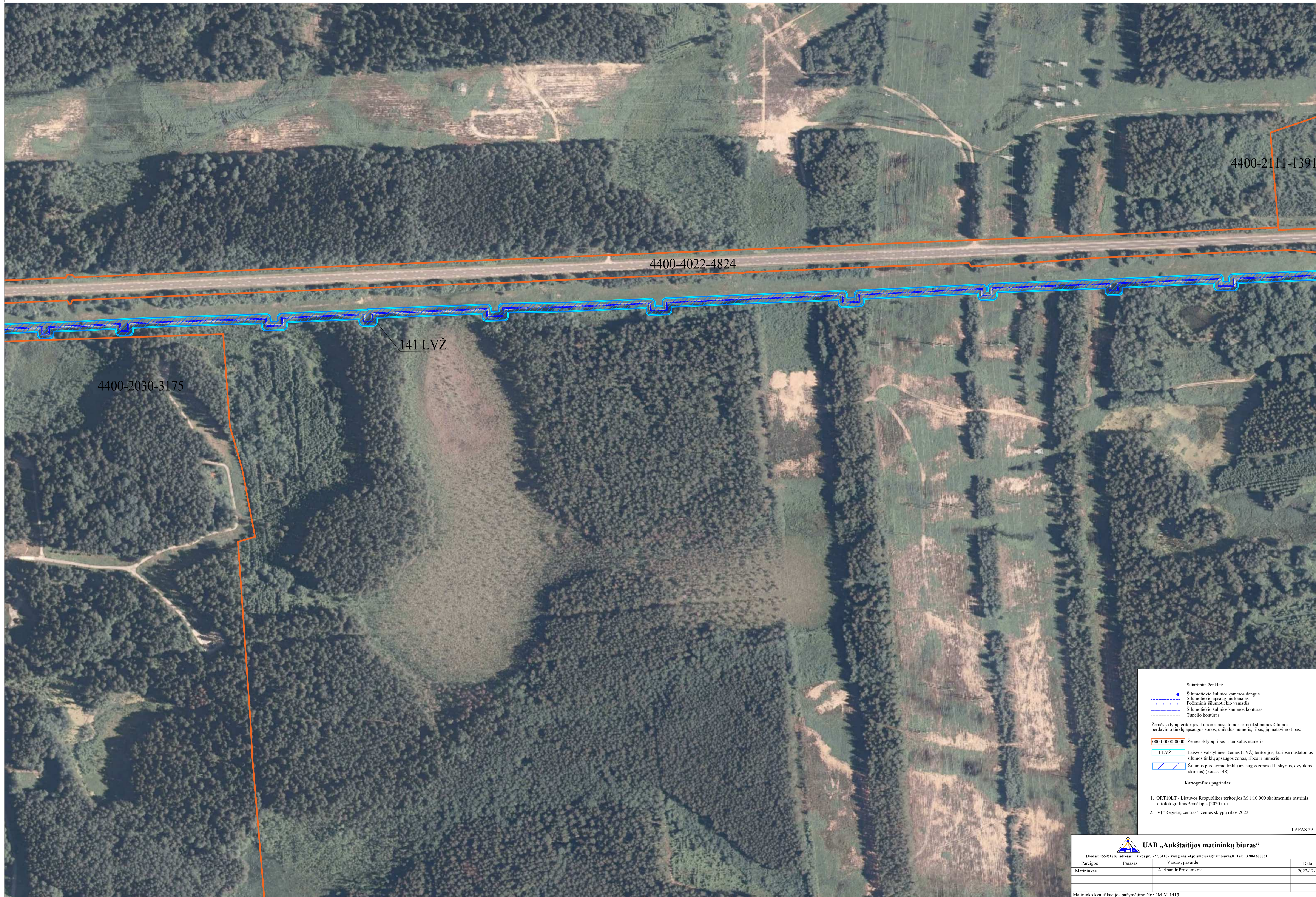
1 LVŽ Laisvos valstybinės žemės (LVŽ) teritorijos, kuriose nustatomos šilumos tinklų apsaugos zonos, ribos ir numeris

Šilumos perdavimo tinklų apsaugos zonos (III skyrius, dvytiktas skirsnis) (kodas 148)

Kartografinis pagrindas:

- ORT10LT - Lietuvos Respublikos teritorijos M 1:10 000 skaitmeninis rastrinis ortofotografinis žemėlapis (2020 m.)
- VĮ "Registru centras", žemės sklypų ribos 2022

|  |         |                      |            |
|--|---------|----------------------|------------|
| <b>UAB „Aukštaitijos matininkų biuras“</b>   |         |                      |            |
| <small>Įkodu: 155981856, adresas: Tautos pr.7-27, 31107 Visaginas, el.p: ambieras@ambieras.lt Tel: +3766160051</small> |         |                      |            |
| Pareigos   | Parašas | Vardas, pavardė      | Data       |
| Matininkas   |         | Aleksandr Prosiانkov | 2022-12-29 |
| Matininko kvalifikacijos pažymėjimo Nr.: 2M-M-1415   |         |                      |            |



Sutartiniai ženklai:

- Šilumotiekio šulinio/ kameros dangtis
- Šilumotiekio apsauginis kanalas
- Poteminiis šilumotiekio vamzdis
- Šilumotiekio šulinio/ kameros kontūras
- Tunelio kontūras

Žemės sklypų teritorijos, kurioms nustatomos arba tikslinamos šilumos perdavimo tinklų apsaugos zonos, unikalus numeris, ribos, jų matavimo tipas:

0000-0000-0000 Žemės sklypų ribos ir unikalus numeris

1 LVŽ Laisvos valstybinės žemės (LVŽ) teritorijos, kuriose nustatomos šilumos perdavimo tinklų apsaugos zonos, ribos ir numeris

Šilumos perdavimo tinklų apsaugos zonos (III skyrius, dvytiktas skirsnis) (kodas 148)

Kartografinis pagrindas:

- ORT10LT - Lietuvos Respublikos teritorijos M 1:10 000 skaitmeninis rastrinis ortofotografinis žemėlapis (2020 m.)
- VĮ "Registru centras", žemės sklypų ribos 2022

|   |        |                      |            |
|---|--------|----------------------|------------|
| <b>UAB „Aukštaitijos matininkų biuras“</b>  |        |                      |            |
| Įkadas: 155981856, adresas: Tautos pr.7-27, 31107 Visaginas, el.p: ambieras@ambieras.lt Tel: +376160051 |        |                      |            |
| Pareigos  | Paršas | Vardas, pavardė      | Data       |
| Matininkas  |        | Aleksandr Prosiانkov | 2022-12-29 |
| Matininko kvalifikacijos pažymėjimo Nr.: 2M-M-1415  |        |                      |            |

Visagino savivaldybės teritorijoje esančių šilumos perdavimo tinklų apsaugos zonų teritorijų planas  
M1:2000



Šilumos tinklo unikalus  
Nr.4400-0687-1012

- Sutarminiai ženklai:
- Šilumotiekio šulinio/ kameros dangtis
  - Šilumotiekio apsauginis kanalas
  - Poteminis šilumotiekio vamzdis
  - Šilumotiekio šulinio/ kameros kontūras
  - Tunelio kontūras
- Žemės sklypų teritorijos, kurioms nustatomos arba tikslinamos šilumos perdavimo tinklų apsaugos zonos, unikalus numeris, ribos, jų matavimo tipas:
- 0000-0000-0000 Žemės sklypų ribos ir unikalus numeris
  - 1 LVŽ Laisvos valstybinės žemės (LVŽ) teritorijos, kuriose nustatomos šilumos tinklų apsaugos zonos, ribos ir numeris
  - Šilumos perdavimo tinklų apsaugos zonos (III skyrius, dydfiktas skirsnis) (kodas 148)
- Kartografinis pagrindas:
1. ORTIOLT - Lietuvos Respublikos teritorijos M 1:10 000 skaitmeninis rastrinis ortofotografinis žemėlapis (2020 m.)
  2. VI "Registrijų centras", žemės sklypų ribos 2022

|  |         |                       |            |
|--|---------|-----------------------|------------|
| <b>UAB „Aukštaitijos matininkų biuras“</b>   |         |                       |            |
| <small>Įkoduotas: 155981856, adresas: Talsos pr. 7-27, 31107 Visaginas, tel.: ambiras@ambiras.lt Tel: +37061600851</small> |         |                       |            |
| Parcigos   | Parašas | Vardas, pavardė       | Data       |
| Matininkas   |         | Aleksandr Prosiانikov | 2022-12-29 |
| Matininko kvalifikacijos pažymėjimo Nr.: 2M-M-1415   |         |                       |            |